



TOLOSAKO UDALA

2025eko urtarrilaren 21ean Gobernu Batzarrak emana

BEHIN BETIKO ONESPENA

DOCUMENTO Nº 2: PLANOS

ÍNDICE DE PLANOS

Nombre de plano	Nº Hojas
1. Situación	1
2. Estado Actual	
2.1 Planta	5
2.2 Perfiles	6
2.3 Infraestructuras	
2.3.1 Alumbrado, Gas, Electricidad, Teleco.	5
2.3.2 Gipuzkoako urak y pluviales	5
3. Plantas	
3.1 Propuesta	5
3.2 Planta superpuesta	5
3.3 Pavimentación	6
3.4 Acotada	5
3.5 Altimetría y replanteo	5
4. Secciones tipo	9
5. Trazado vial	
5.1 Longitudinal	3
5.2 Transversales	6
6. Trazado vía ciclista	
6.1 Perfil longitudinal	2
6.2 Perfiles transversales	2
7. Infraestructuras	
7.1 Gipuzkoako urak	
7.1.1 Abastecimiento	5
7.1.2 Saneamiento	8
7.2 Pluviales	9
7.3 Gas	5
7.4 Telecomunicaciones	
7.4.1 Telecomunicaciones 1	5
7.4.2 Telecomunicaciones 2	5
7.5 Electricidad	
7.5.1 Canalizaciones	5
7.5.2 Circuitos	5
7.5.3 Detalles	2

Nombre de plano	Nº Hoja
7.6 Alumbrado	
7.6.1 Canalizaciones	5
7.6.2 Circuitos	5
7.7 Detalles	8
8. Señalización	5
9. Obras de fabrica	6
10. Mobiliario urbano y jardinería	
10.1 Mobiliario urbano	8
10.2 Jardinería	
10.2.1 Jardinería. Áreas de intervención.	4
10.2.2 Jardinería. Tierras	4
10.2.3 Jardinería. Arbolado	4
10.2.4 Jardinería. Setos	4
10.2.5 Jardinería. Superficies	4
10.3 Camino	5
11. Demoliciones	5
12. Fases de ejecución	
12.1 Fases de obra	1
12.2 Fases de recepción	1
12.3 Fases superpuestas	1
13. Afecciones generales	3
14. Afecciones al tráfico	1
15. Definición del ascensor	6

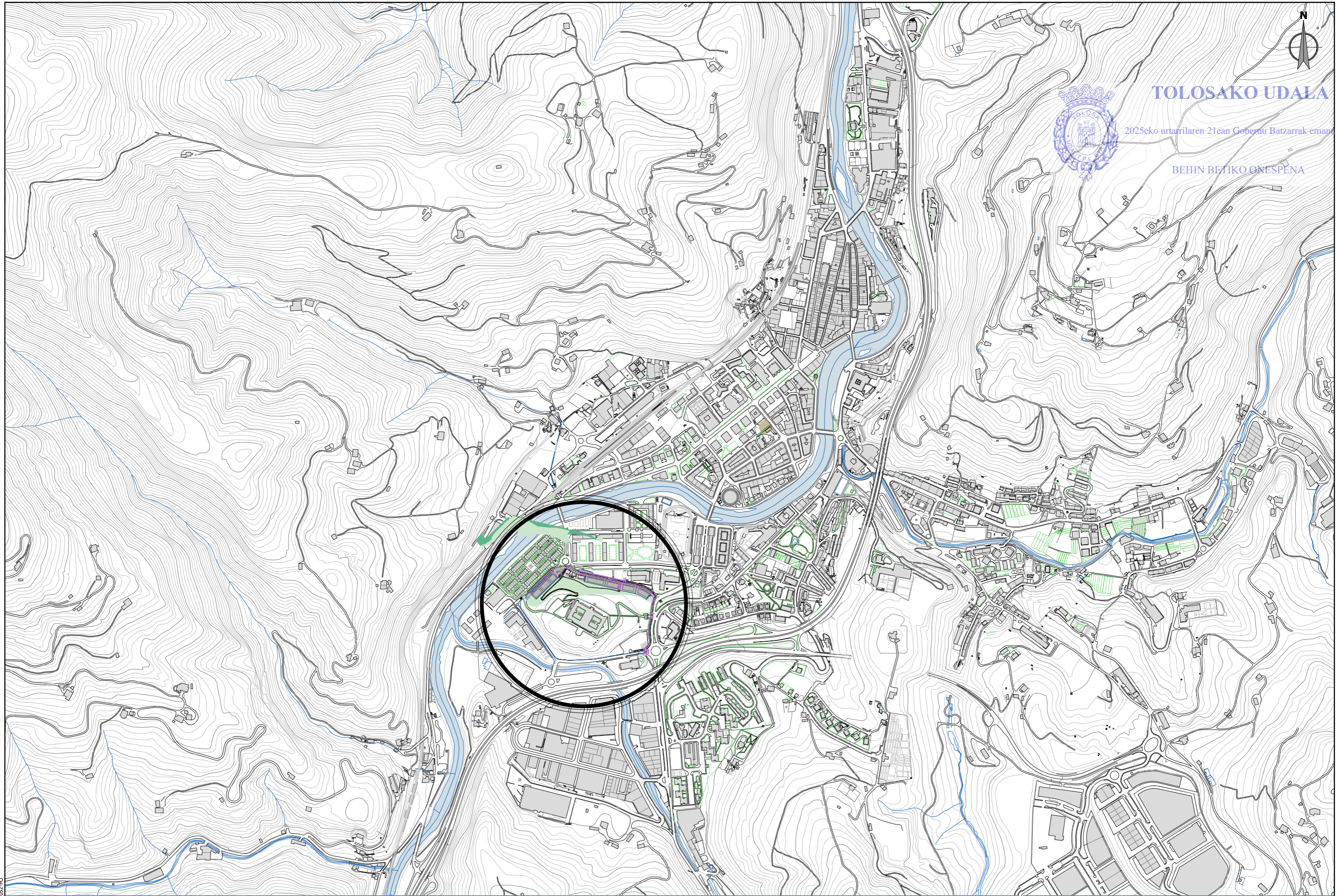


TOLOSAKO UDALA

2025eko urtarrilaren 21ean Gobernu Batzarrak emana

BEHIN BETIKO ONESPENA

ESKUD33a8fd7-450d-4913-b106-30cf9369034f



TOLOSAKO UDALA

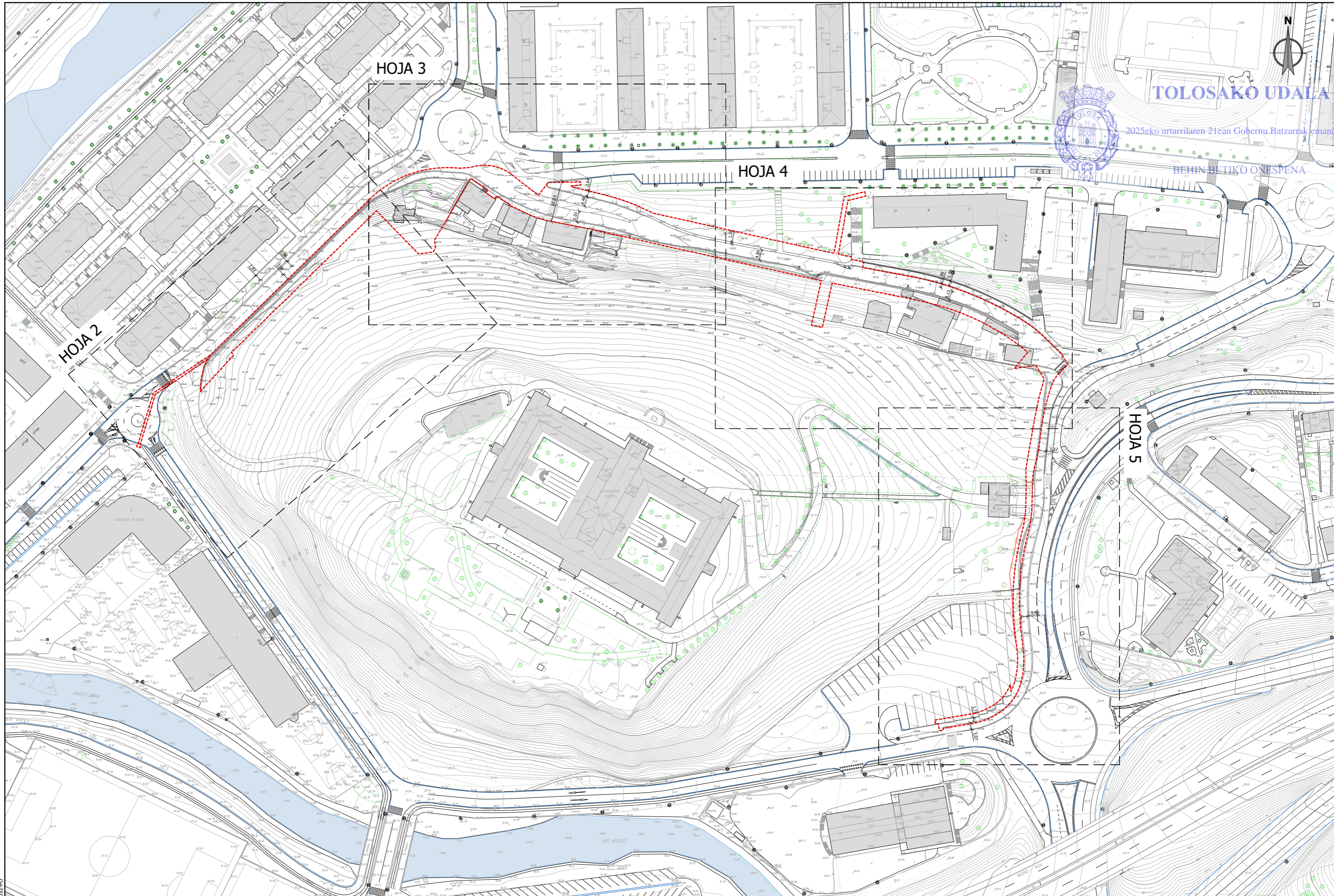
2025eko urtarilaren 21ean Gobernu Batzarrak eman

BEHIN BETIKO ONESPENA

sustatzaila/ promotor	proiektuaren egilea/ autor del proyecto	izenburua/ título	kokalekua/ situación	data/ fecha	eskala/ escala	Izendapena / Designación	plano zk/ nº plano
<p>promotor: construcciones sukia eraikuntzak sa</p>	<p>MIGUEL A. OTERO. COLEGIADO Nº 10.437</p>	<p>AU-24 IURRE EREMUA URBANIZATZEKO PROIEKTU ERALTUA. TOLOSA. PROYECTO MODIFICADO DE URBANIZACIÓN DEL ÁMBITO AU- 24 IURRE. TOLOSA.</p>	<p>TOLOSA</p>	<p>2024eko AZAROA NOVIEMBRE 2024</p>	<p>A3: 1/10000 A1: 1/5000 1:10000</p>	<p>POSIZIOAREN PLANOA PLANO DE SITUACIÓN</p>	<p>01 Hoja 1 de 1</p>

referencia gidier: 2020-052-PO

ESKUD33a8fd7-450d-4913-b106-30cf9369034f



TOLOSAKO UDALA

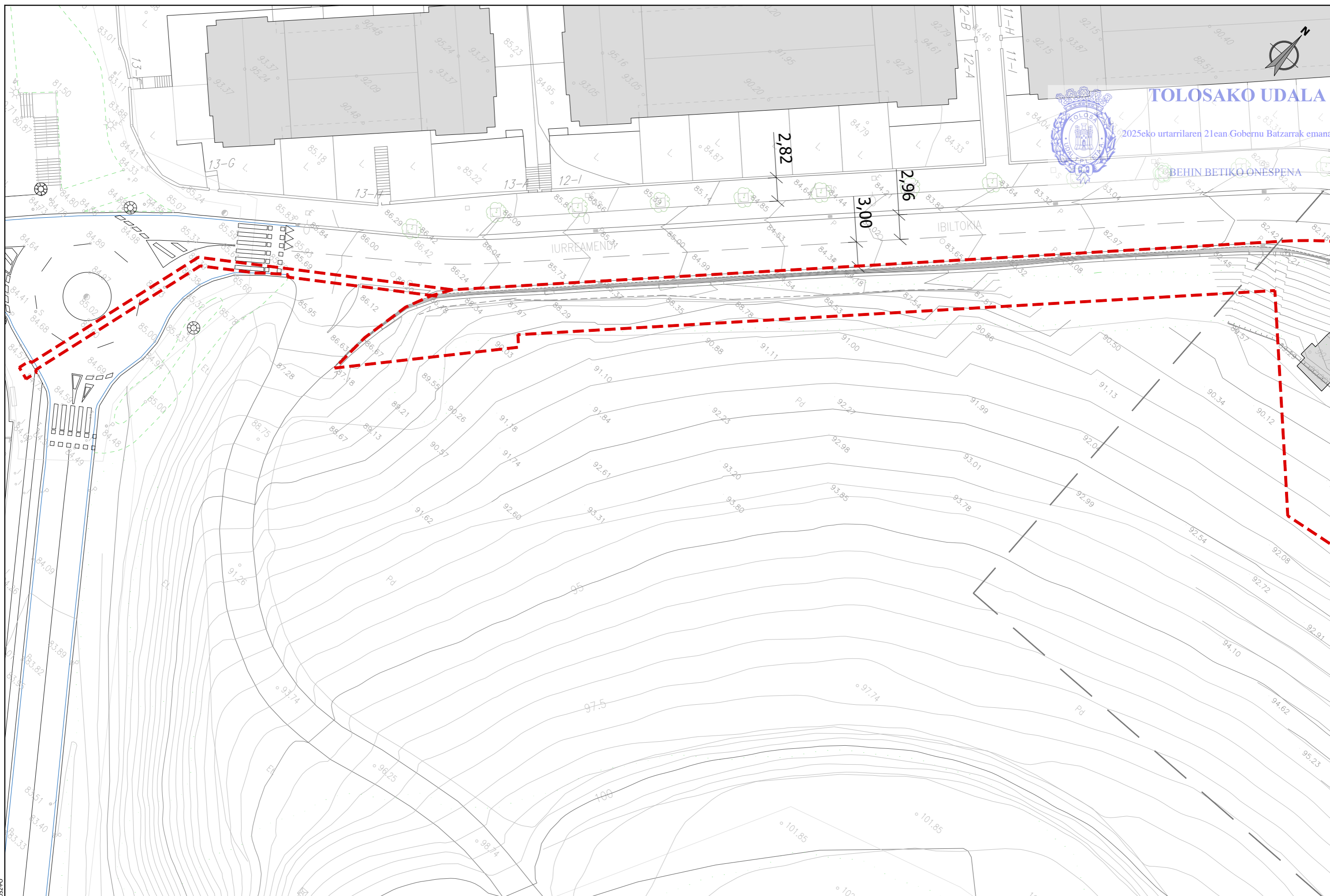
2025eko urtarrilaren 21ean Gobernu Batzarrak emanari

BEHIN BETIKO OIN SPENA

sustatzaila/promotor	proiektuaren egilea/ autor del proyecto	izenburua/titulo	kokalekua/situación	data/fecha	eskala/escala	Izendapena / Designación	plano zk/ nº plano
<p>promotor: construcciones sukia eraikuntzak sa</p>	<p>MIGUEL A. OTERO, COLEGIADO Nº 10.437</p>	<p>AU-24 IURRE EREMUA URBANIZATZEKO PROIEKTU ERALTUA. TOLOSA. PROYECTO MODIFICADO DE URBANIZACIÓN DEL ÁMBITO AU- 24 IURRE. TOLOSA.</p>	TOLOSA	2024eko AZAROA NOVIEMBRE 2024	<p>A3: 1/1500 A1: 1/750</p> <p>1:1.500</p>	<p>EGUNGO EGOERA. OINPLANOA ESTADO ACTUAL. PLANTA</p>	<p>02.1 Hoja 1 de 5</p>

referencia gidier: 2020-052-PO




ESKUD33a8fd7-450d-4913-b106-30cf9369034f



TOLOSAKO UDALA

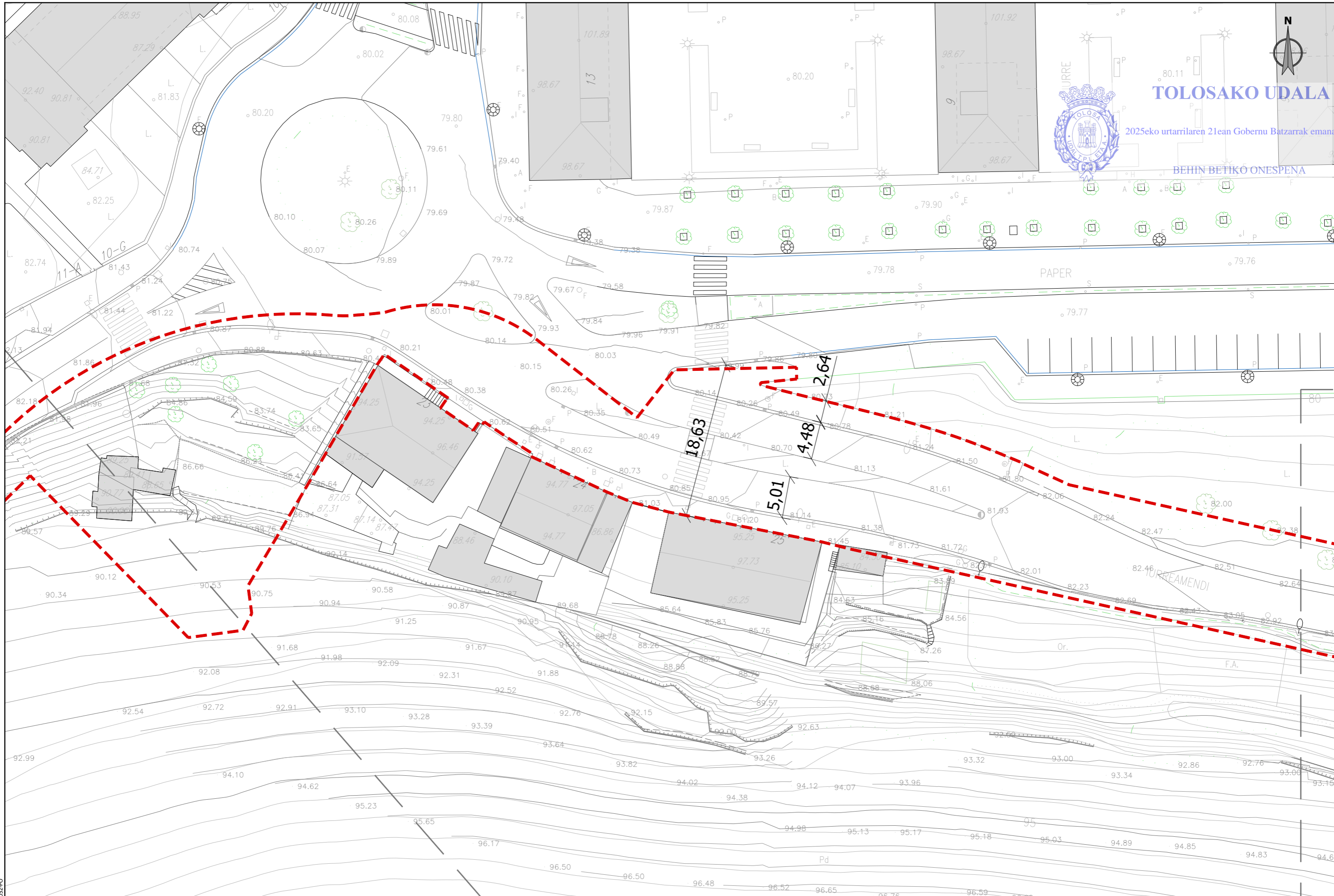
2025eko urtarrilaren 21ean Gobernu Batzarrak emanak

BEHIN BETIKO ONESPENA




sustatzailea/promotor	proiektuaren egilea/ autor del proyecto	izenburua/título	kokalekua/situación	data/ fecha	eskala/ escala	Izendapena / Designación	plano zk/ nº plano
 <p>promotor: construcciones sukia eraikuntzak sa</p>	 <p>MIGUEL A. OTERO COLEGIADO Nº 10.437</p>	<p>AU-24 IURRE EREMUA URBANIZATZEKO PROIEKTU ERALTUA. TOLOSA. PROYECTO MODIFICADO DE URBANIZACIÓN DEL ÁMBITO AU- 24 IURRE. TOLOSA.</p>	<p>TOLOSA</p>	<p>2024eko AZAROA NOVIEMBRE 2024</p>	<p>A3: 1/400 A1: 1/200 1:400 </p>	<p>EGUNGO EGOERA. OINPLANOA ESTADO ACTUAL. PLANTA</p>	<p>02.1 Hoja 2 de 5</p>

referencia gidier: 2020-052-PO

ESK033a8fd7-450d-4913-b106-30cf9369034f

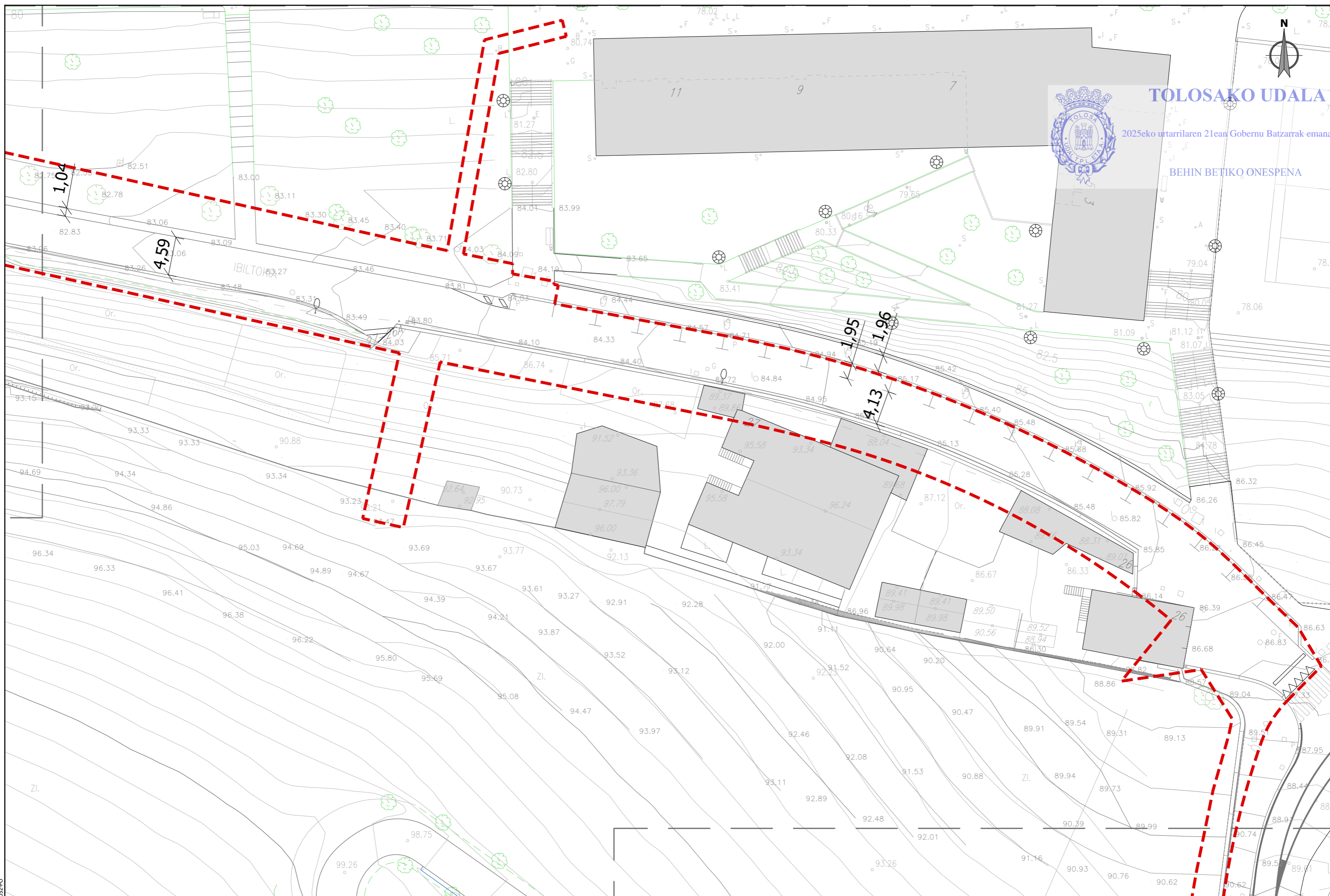



TOLOSako UDALA
 2025eko urtarrilaren 21ean Gobernu Batzarrak eman
 BEHIN BETIKO ONESPENA

sustatzailea/promotor	proiektuaren egilea/ autor del proyecto	izenburua/título	kokalekua/situación	data/ fecha	eskala/ escala	Izendapena / Designación	plano zk/ nº plano
 promotor: construcciones sukia eraikuntzak sa	 MIGUEL A. OTERO, COLEGIADO Nº 10.437	AU-24 IURRE EREMUA URBANIZATZEKO PROIEKTU ERALTUA. TOLOSA. PROYECTO MODIFICADO DE URBANIZACIÓN DEL ÁMBITO AU- 24 IURRE. TOLOSA.	TOLOSA	2024eko AZAROA NOVIEMBRE 2024	A3: 1/400 A1: 1/200 1:400 	EGUNGO EGOERA. OINPLANOA ESTADO ACTUAL. PLANTA	02.1 Hoja 3 de 5

referencia gidier: 2020-052-PO




ESKUD33a8fd7-450d-4913-b106-30cf9369034f



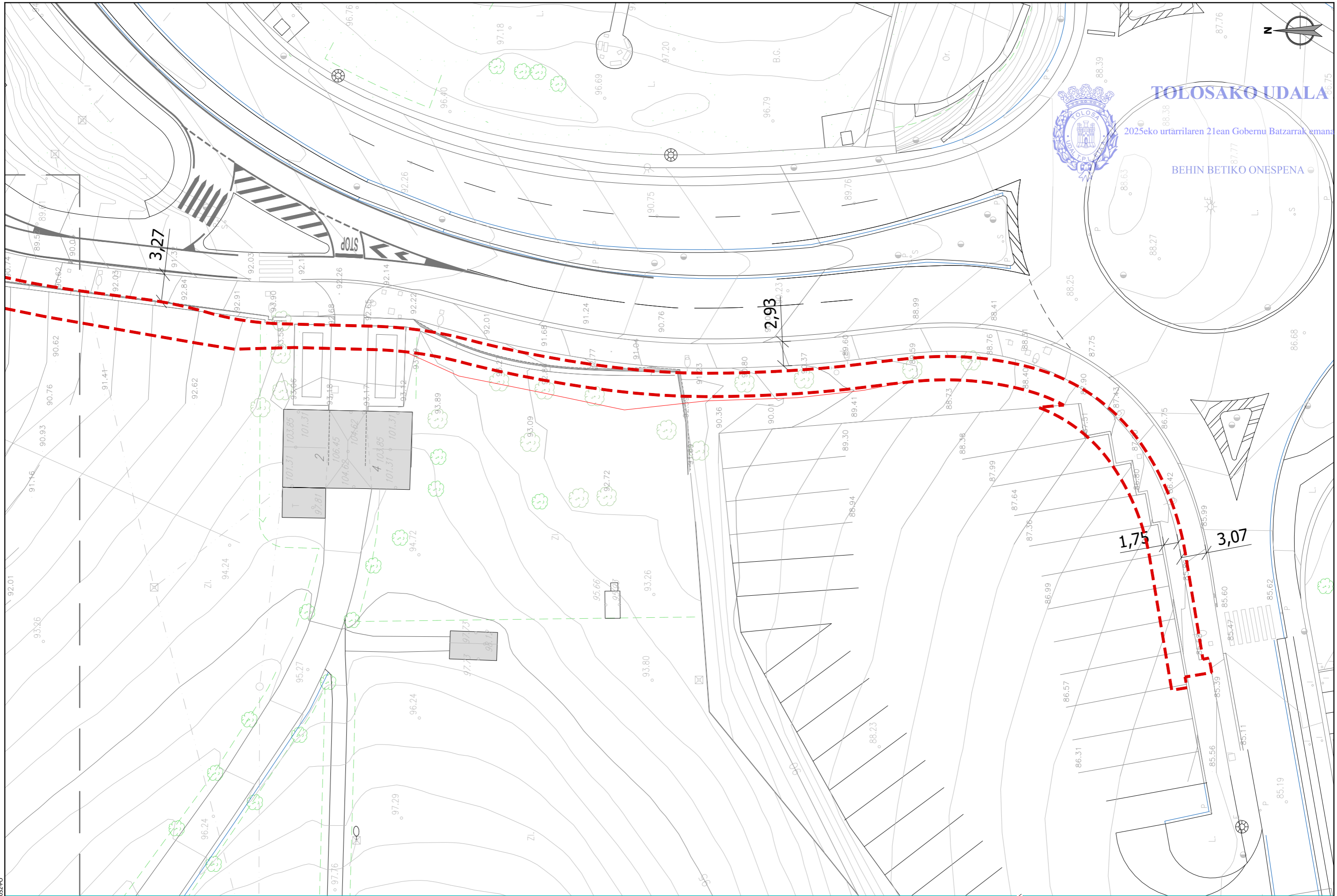
TOLOSAKO UDALA

2025eko urtarrilaren 21ean Gobernu Batzarrak emanak

BEHIN BETIKO ONESPENA

sustatzaila/promotor	proiektuaren egilea/ autor del proyecto	izenburua/titulo	kokalekua/situación	data/ fecha	eskala/ escala	Izendapena / Designación	plano zk/ nº plano
 promotor: construcciones sukia eraikuntzak sa	 MIGUEL A. OTERO COLEGIADO Nº 10.437	AU-24 IURRE EREMUA URBANIZATZEKO PROIEKTU ERALTUA. TOLOSA. PROYECTO MODIFICADO DE URBANIZACIÓN DEL ÁMBITO AU- 24 IURRE. TOLOSA.	TOLOSA	2024eko AZAROA NOVIEMBRE 2024	A3: 1/400 A1: 1/200 1:400 	EGUNGO EGOERA. OINPLANOA ESTADO ACTUAL. PLANTA	02.1 Hoja 4 de 5

referencia gidier: 2020-052-PO



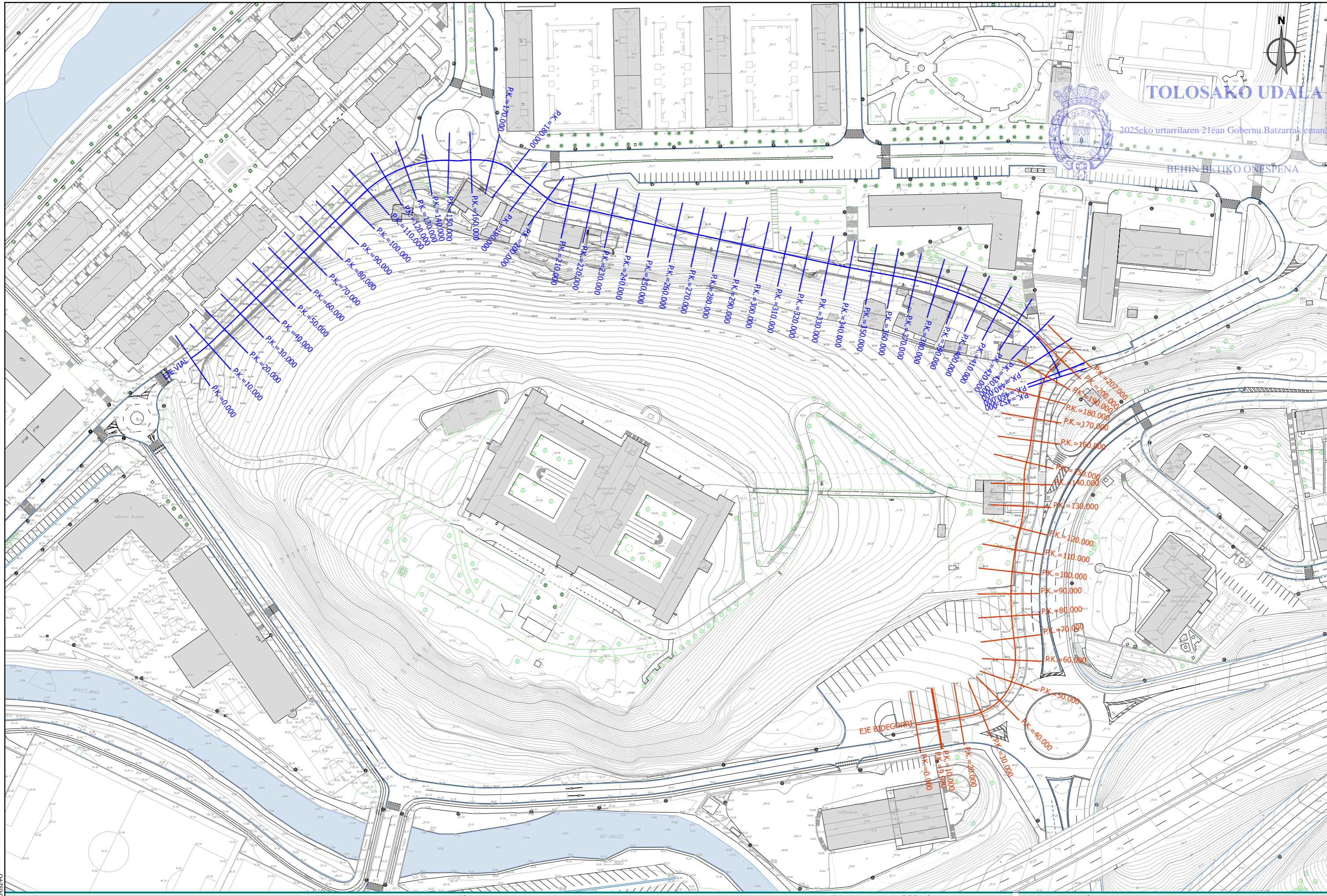
TOLOSAKO UDALA




2025eko urtarrilaren 21ean Gobernu Batzarrak eman

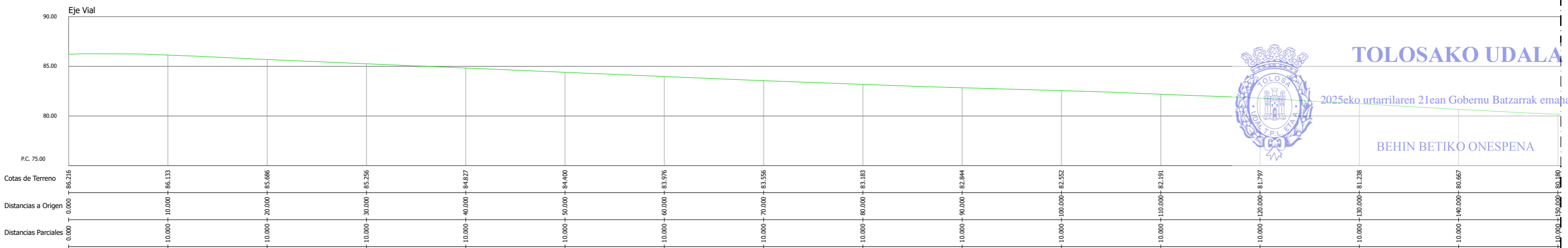
BEHIN BETIKO ONESPENA

sustatzailea/promotor	proiektuaren egilea/ autor del proyecto	izenburua/titulo	kokalekua/situación	data/ fecha	eskala/ escala	Izendapena / Designación	plano zk/ nº plano
<p>promotor: construcciones sukia eraikuntzak sa</p>	<p>MIGUEL A. OTERO, COLEGIADO Nº 10.437</p>	<p>AU-24 IURRE EREMUA URBANIZATZEKO PROIEKTU ERALTUA. TOLOSA. PROYECTO MODIFICADO DE URBANIZACIÓN DEL ÁMBITO AU- 24 IURRE. TOLOSA.</p>	TOLOSA	2024eko AZAROA NOVIEMBRE 2024	<p>A3: 1/400 A1: 1/200</p> <p>1:400 </p>	<p>EGUNGO EGOERA. OINPLANOA ESTADO ACTUAL. PLANTA</p>	<p>02.1 Hoja 5 de 5</p>

ESKUD33a8fd7-450d-4913-b106-30cf9369034f



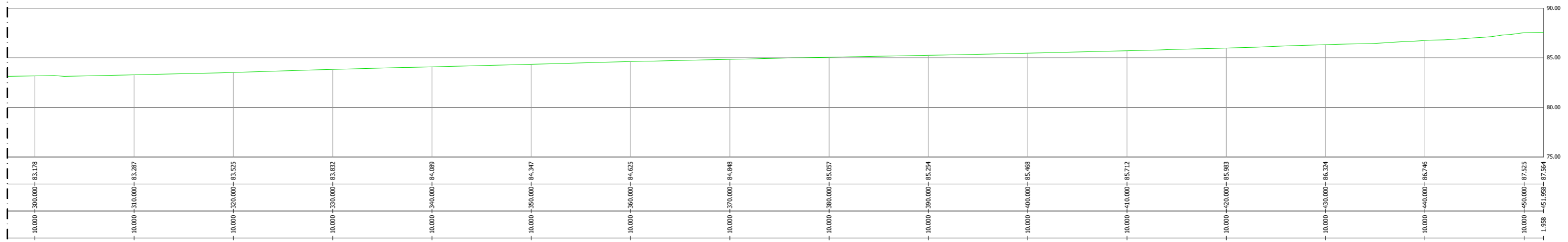
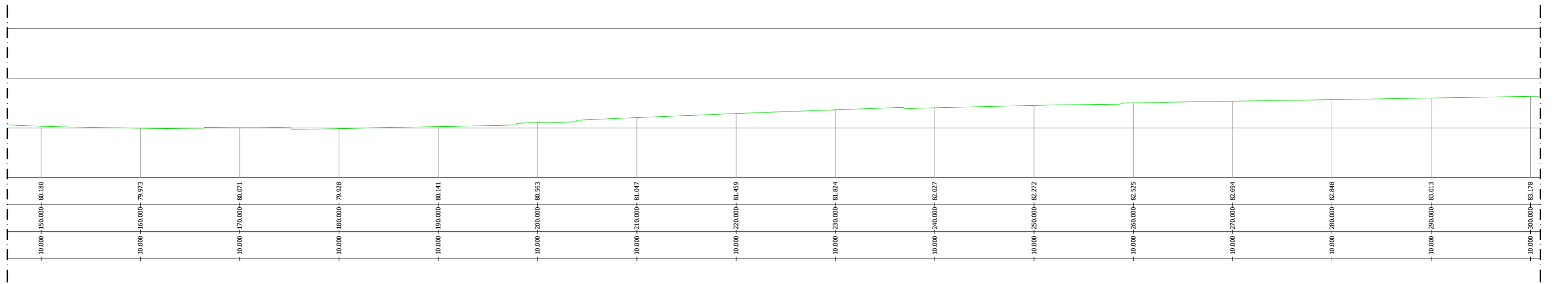
sustatzailea/promotor	proiektuaren egilea/ autor del proyecto	izenburua/titulo	kokalekua/situación	data/ fecha	eskala/ escala	Izendapena / Designación	plano zk/ nº plano
 promotor: construcciones sukia eraikuntzak sa	 MIGUEL A. OTERO, COLEGIADO Nº 10.437	AU-24 IURRE EREMUA URBANIZATZEKO PROIEKTU ERALTUA. TOLOSA. PROYECTO MODIFICADO DE URBANIZACIÓN DEL ÁMBITO AU- 24 IURRE. TOLOSA.	TOLOSA	2024eko AZAROA NOVIEMBRE 2024	A3: 1/1500 A1: 1/750 1:1.500 	EGUNGO EGOERA. PROFILAK ESTADO ACTUAL. PERFILES	02.2 Hoja 1 de 6



TOLOSA UDALA

2025eko urtarrilaren 21ean Gobernu Batzarrak emana

BEHIN BETIKO ONESPENA



PERFILES TRANSVERSALES VIAL (I)



TOLOSAKO UDALA

2025eko urtarrilaren 21ean Gobernu Batzarrak eman

BEHIN BETIKO ONESPENA

ESKUD33a8fd7-450d-4913-b106-30cf9369034f

referencia gidier: 2020-052-PO

sustatzailea/promotor	proiektuaren egilea/ autor del proyecto	izenburua/titulo	kokalekua/situación	data/fecha	eskala/escala	Izendapena / Designación	plano zk/ nº plano
<p>promotor: construcciones sukia eraikuntzak sa</p>	<p>MIGUEL A. OTERO, COLEGIADO Nº 10.437</p>	AU-24 IURRE EREMUA URBANIZATZEKO PROIEKTU ERALTUA. TOLOSA. PROYECTO MODIFICADO DE URBANIZACIÓN DEL ÁMBITO AU- 24 IURRE. TOLOSA.	TOLOSA	2024eko AZAROA NOVIEMBRE 2024	A3: 1/400 A1: 1/200 1:400	EGUNGO EGOERA. PROFILAK ESTADO ACTUAL. PERFILES	02.2 Hoja 3 de 6

PERFILES TRANSVERSALES VIAL (II)



TOLOSAKU UDALA

2025eko urtarrilaren 21ean Gobernu Batzarrak eman

BEHIN BETIKO ONESPENA

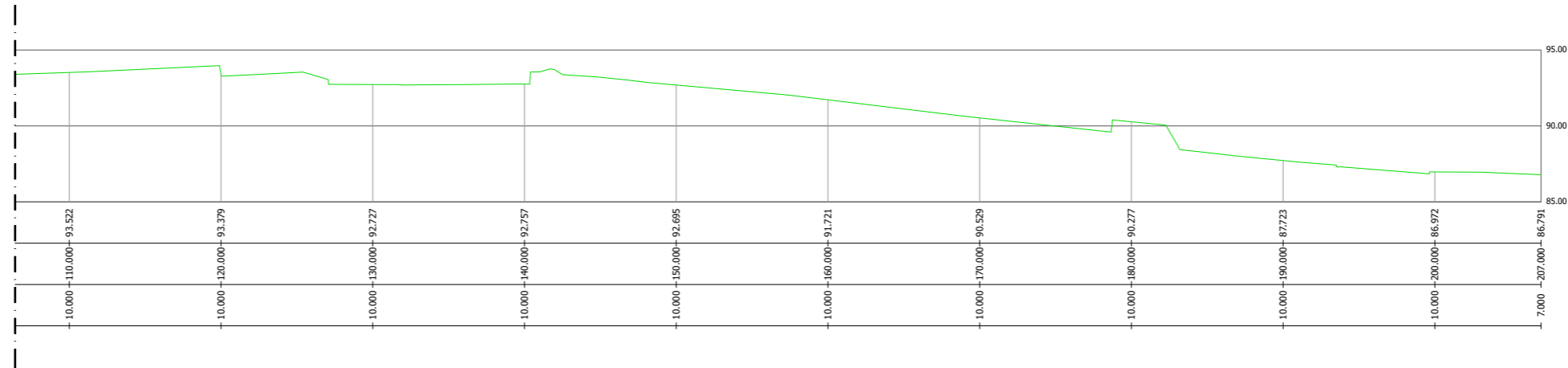
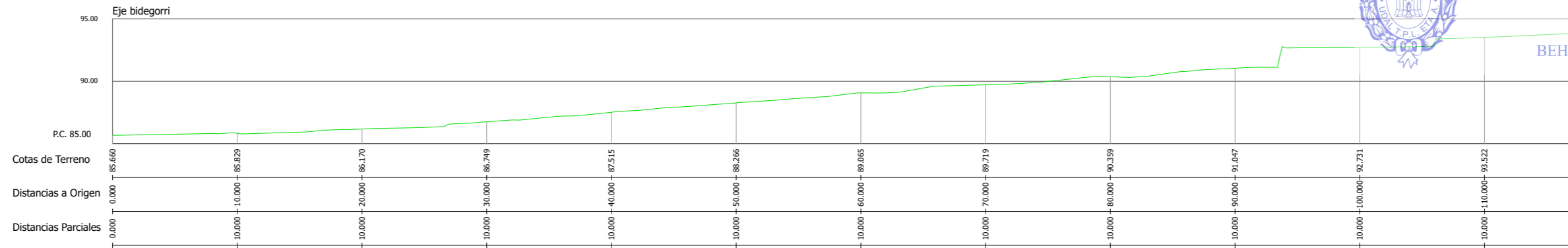
ESKUD33a8fd7-450d-4913-b106-30cf9369034f

referencia gidier: 2020-052-PO

sustatzailea/promotor	proiektuaren egilea/ autor del proyecto	izenburua/titulo	kokalekua/situación	data/ fecha	eskala/ escala	Izendapena / Designación	plano zk/ nº plano
<p>promotor: construcciones sukia eraikuntzak sa</p>	<p>MIGUEL A. OTERO, COLEGIADO Nº 10.437</p>	AU-24 IURRE EREMUA URBANIZATZEKO PROIEKTU ERALTUA. TOLOSA. PROYECTO MODIFICADO DE URBANIZACIÓN DEL ÁMBITO AU- 24 IURRE. TOLOSA.	TOLOSA	2024eko AZAROA NOVIEMBRE 2024	A3: 1/400 A1: 1/200 1:400	EGUNGO EGOERA. PROFILAK ESTADO ACTUAL. PERFILES	02.2 Hoja 4 de 6



BEHIN BETIKO ONESPENA



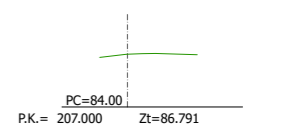
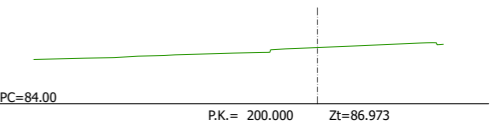
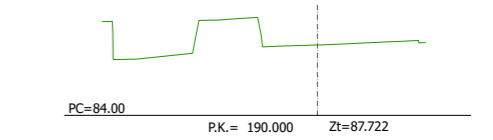
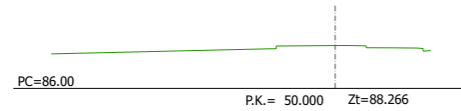
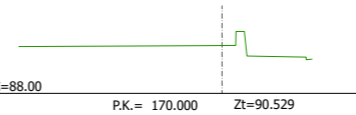
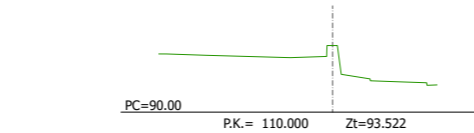
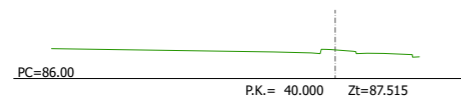
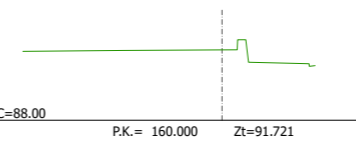
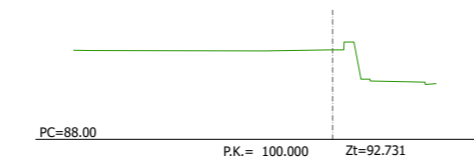
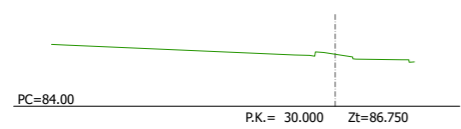
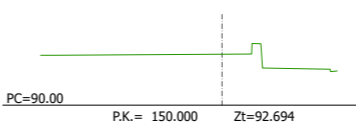
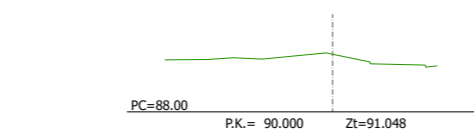
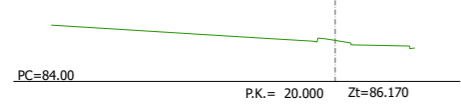
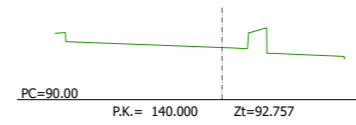
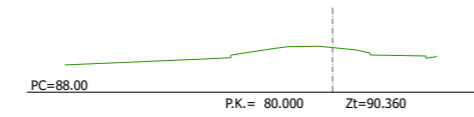
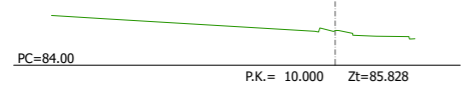
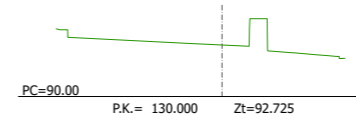
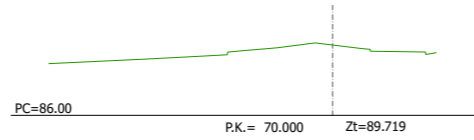
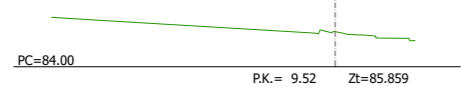
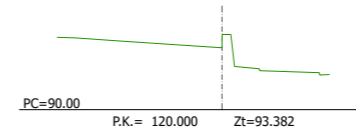
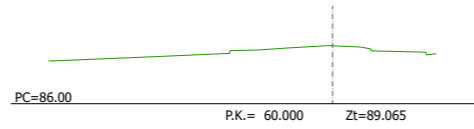
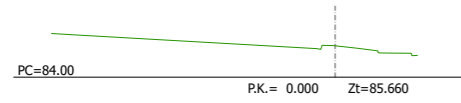
PERFILES TRANSVERSALES BIDEGORRI



TOLOSAKO UDALA

2024ko azararen 27an Gobernu Batzarrak eman

BEHIN BETIKO ONESPENA

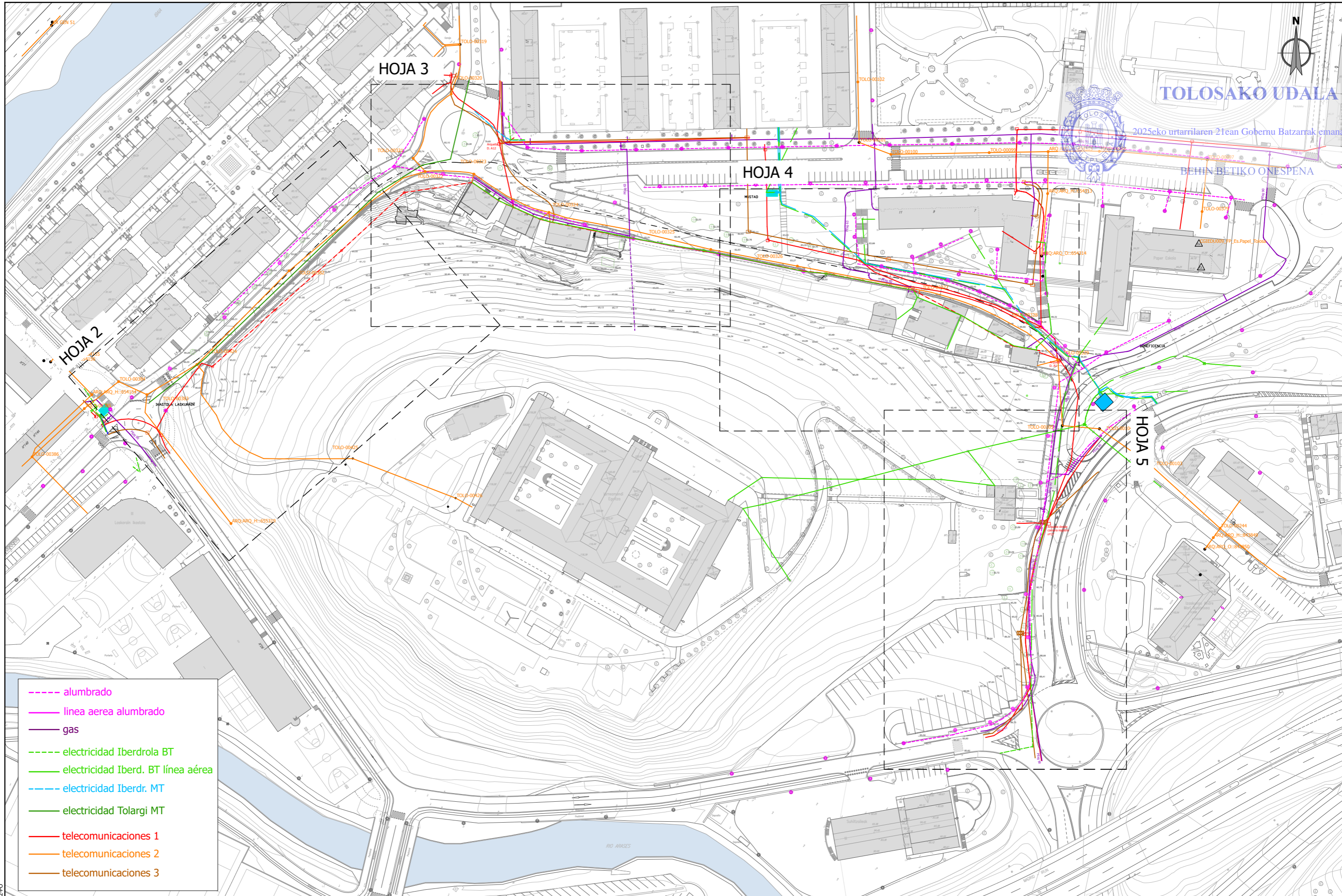


ESKUD33a8fd7-450d-4913-b106-30cf9369034f

referencia gidier: 2020-052-PO

sustatzailea/promotor	proiektuaren egilea/ autor del proyecto	izenburua/titulo	kokalekua/situación	data/ fecha	eskala/ escala	Izendapena / Designación	plano zk/ nº plano
<p>promotor: construcciones sukia eraikuntzak sa</p>	<p>MIGUEL A. OTERO, COLEGIADO Nº 10.437</p>	AU-24 IURRE EREMUA URBANIZATZEKO PROIEKTU ERALTUA. TOLOSA. PROYECTO MODIFICADO DE URBANIZACIÓN DEL ÁMBITO AU- 24 IURRE. TOLOSA.	TOLOSA	2024eko AZAROA NOVIEMBRE 2024	A3: 1/400 A1: 1/200 1:400	EGUNGO EGOERA. PROFILAK ESTADO ACTUAL. PERFILES	02.2 Hoja 6 de 6

ESKUC3a8fd7-450d-4913-b106-30cf9369034f



- alumbrado
- línea aérea alumbrado
- gas
- electricidad Iberdrola BT
- electricidad Iberd. BT línea aérea
- electricidad Iberdr. MT
- electricidad Tolargi MT
- telecomunicaciones 1
- telecomunicaciones 2
- telecomunicaciones 3

sustatzailea/ promotor	proiektuaren egilea/ autor del proyecto	izenburua/título	kokalekua/situación	data/ fecha	eskala/ escala	Izendapena / Designación	plano zk/ nº plano
sukia promotor: construcciones sukia eraikuntzak sa	MIGUEL A. OTERO, COLEGIADO Nº 10.437	AU-24 IURRE EREMUA URBANIZATZEKO PROIEKTU ERALTUA. TOLOSA. PROYECTO MODIFICADO DE URBANIZACIÓN DEL ÁMBITO AU- 24 IURRE. TOLOSA.	TOLOSA	2024eko AZAROA NOVIEMBRE 2024	A3: 1/1.500 A1: 1/750 1:1.500	EGUNGO EGOERA. AZPIEGITURAK ESTADO ACTUAL. INFRAESTRUCTURAS	02.3.1 Hoja 1 de 5

referencia gidier: 2020-052-PO

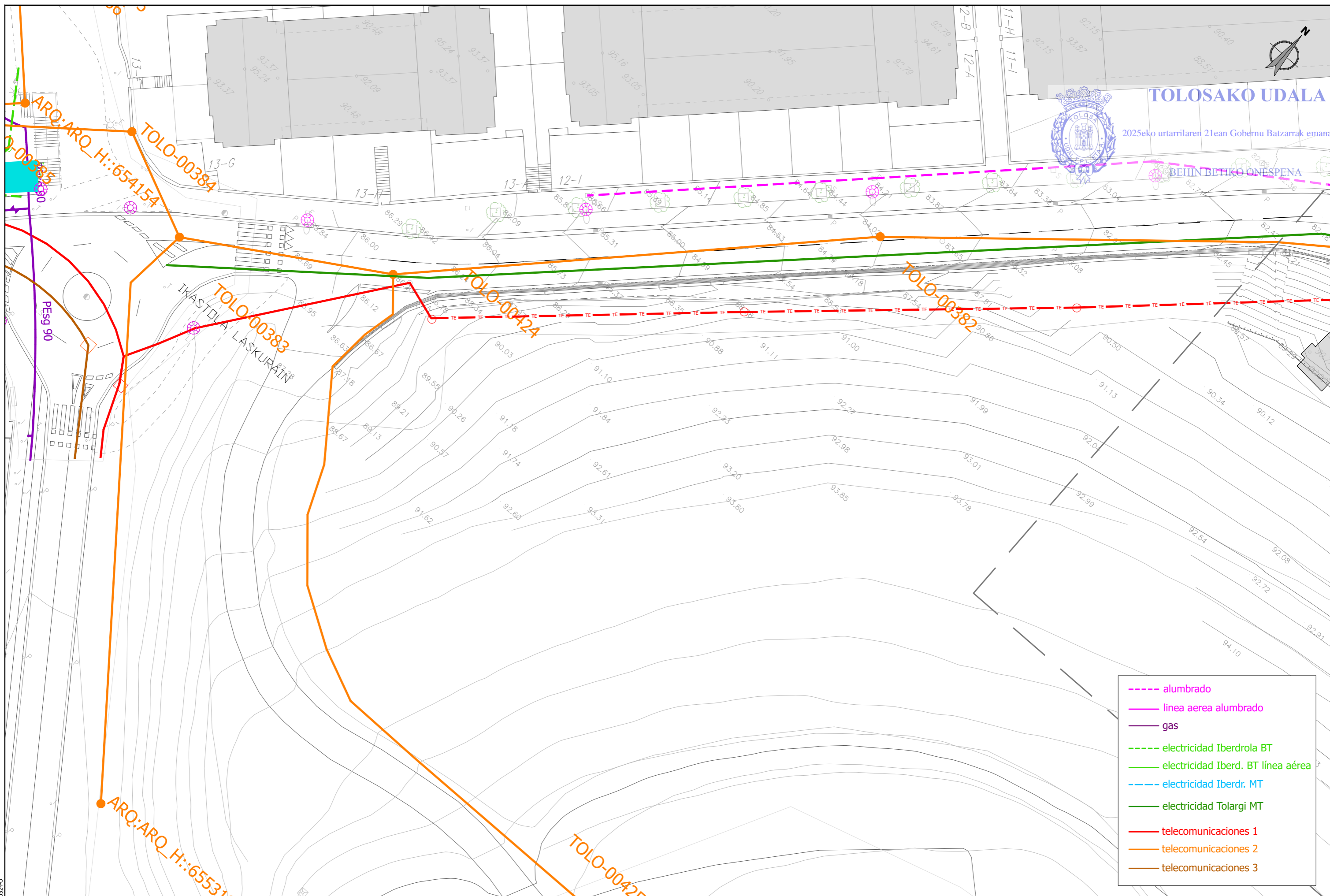
TOLOSAKO UDALA

2025eko urtarrilaren 21ean Gobernu Batzarrak eman

BEHIN BETIKO ONESPENA



ESKUD33a8fd7-450d-4913-b106-30cf9369034f



- alubrado
- línea aérea alubrado
- gas
- electricidad Iberdrola BT
- electricidad Iberd. BT línea aérea
- electricidad Iberdr. MT
- electricidad Tolargi MT
- telecomunicaciones 1
- telecomunicaciones 2
- telecomunicaciones 3

sustatzailea/promotor	proiektuaren egilea/ autor del proyecto	izenburua/título	kokalekua/situación	data/ fecha	eskala/ escala	Izendapena / Designación	plano zk/ nº plano
sukia promotor: construcciones sukia eraikuntzak sa	MIGUEL A. OTERO. COLEGIADO Nº 10.437	AU-24 IURRE EREMUA URBANIZATZEKO PROIEKTU ERALTUA. TOLOSA. PROYECTO MODIFICADO DE URBANIZACIÓN DEL ÁMBITO AU- 24 IURRE. TOLOSA.	TOLOSA	2024eko AZAROA NOVIEMBRE 2024	A3: 1/400 A1: 1/200 1:400	EGUNGO EGOERA. AZPIEGITURAK ESTADO ACTUAL. INFRAESTRUCTURAS	02.3.1 Hoja 2 de 5

referencia gidier: 2020-052-PO

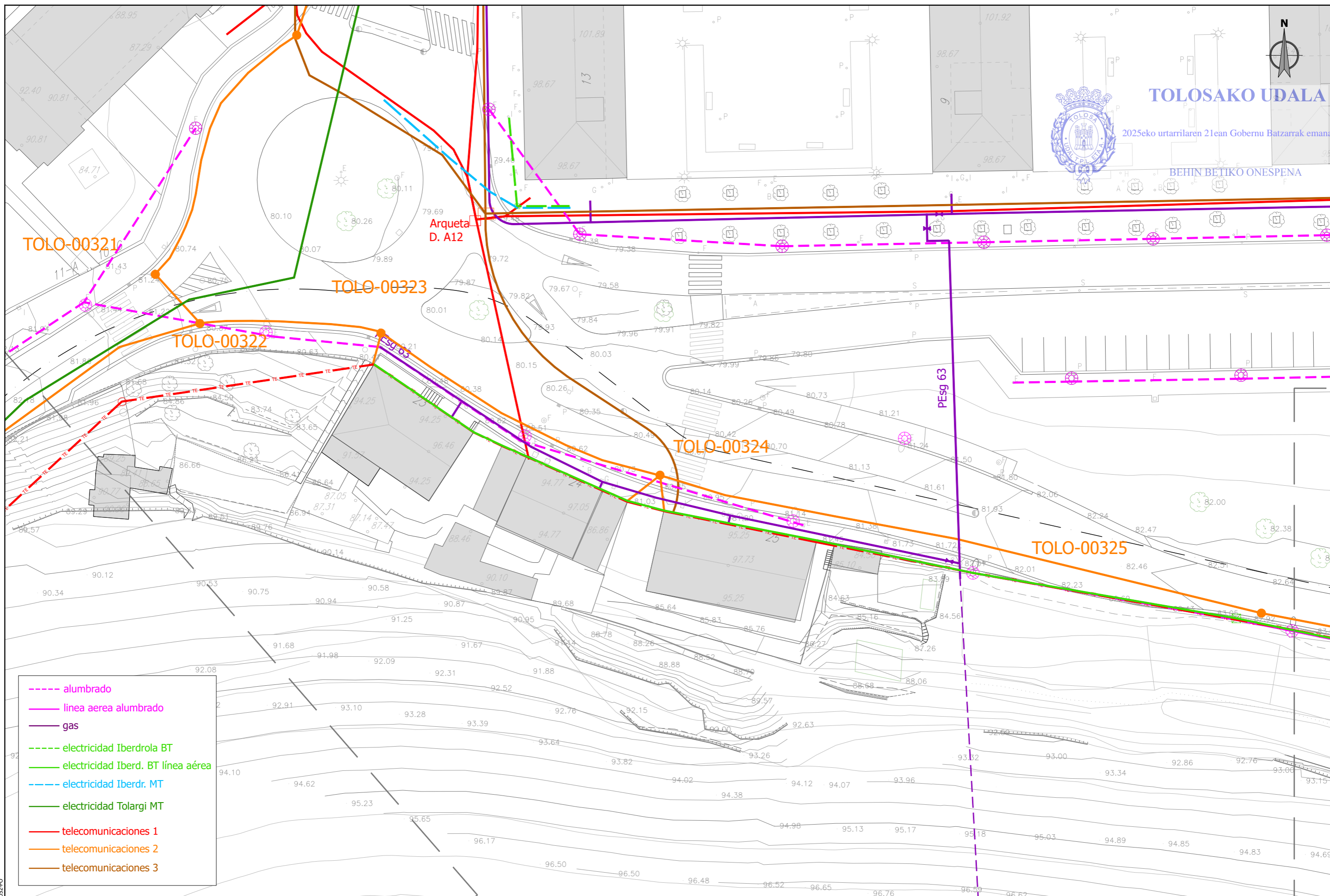


TOLOSAKO UDALA

2025eko urtarrilaren 21ean Gobernu Batzarrak eman



BEHIN BETIKO ONESPENA



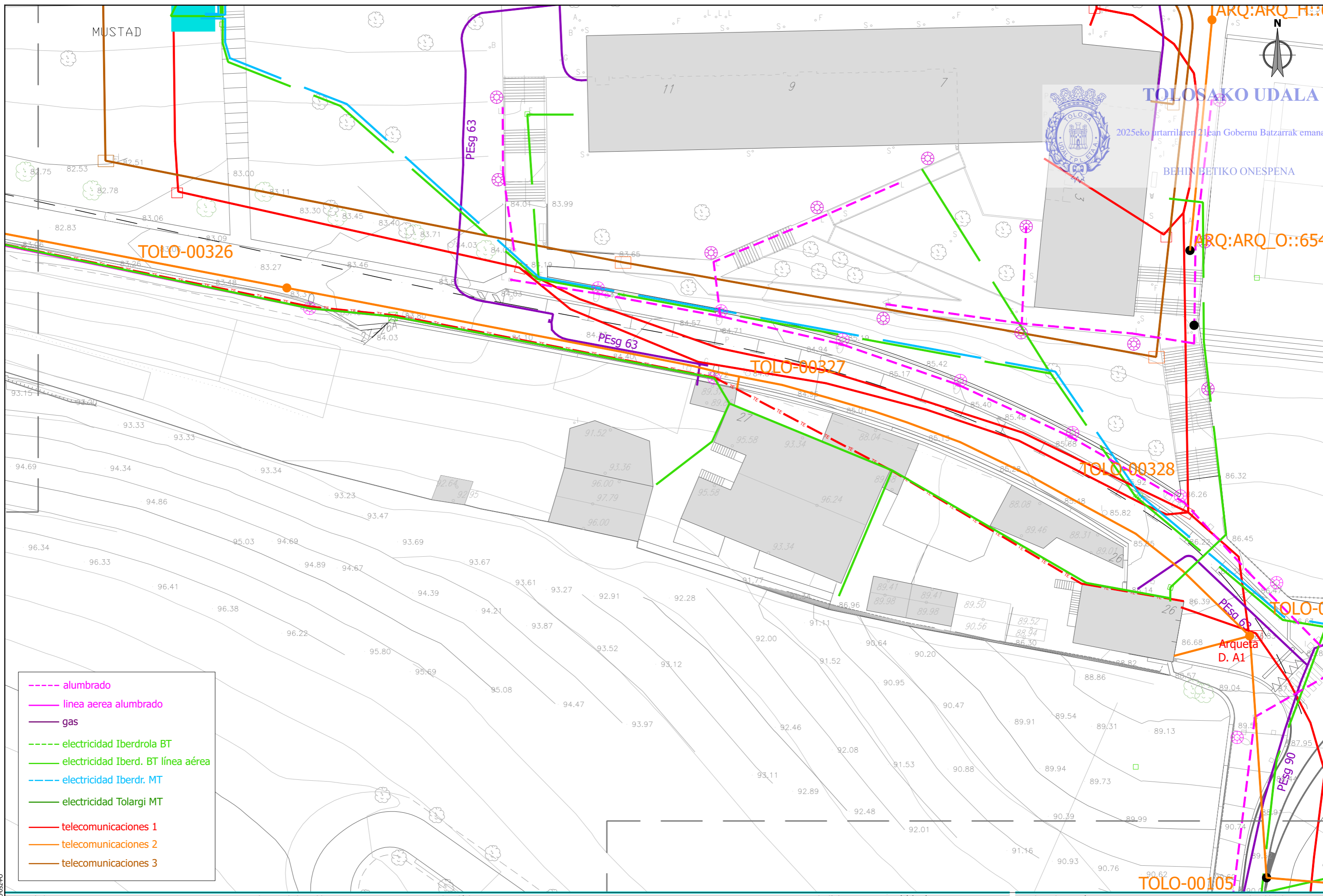
- - - - alumbrado
- - - - línea aérea alumbrado
- - - - gas
- - - - electricidad Iberdrola BT
- - - - electricidad Iberd. BT línea aérea
- - - - electricidad Iberdr. MT
- - - - electricidad Tolargi MT
- - - - telecomunicaciones 1
- - - - telecomunicaciones 2
- - - - telecomunicaciones 3

RSK0d33a8fd7-450d-4913-b106-30cf9369034f

<small>sustatzailea/promotor</small> sukia <small>promotor: construcciones sukia eraikuntzak sa</small>	<small>proiektuaren egilea/ autor del proyecto</small> g <small>MIGUEL A. OTERO, COLEGIADO Nº 10.437</small>	<small>izenburua/título</small> AU-24 IURRE EREMUA URBANIZATZEKO PROIEKTU ERALTUA. TOLOSA. PROYECTO MODIFICADO DE URBANIZACIÓN DEL ÁMBITO AU- 24 IURRE. TOLOSA.	<small>kokalekua/situación</small> TOLOSA	<small>data/ fecha</small> 2024eko AZAROA NOVIEMBRE 2024	<small>eskala/ escala</small> A3: 1/400 A1: 1/200 	<small>Izendapena / Designación</small> EGUNGO EGOERA. AZPIEGITURAK ESTADO ACTUAL. INFRAESTRUCTURAS	<small>plano zk/ nº plano</small> 02.3.1 Hoja 3 de 5
--	---	---	---	--	--	---	---

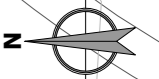
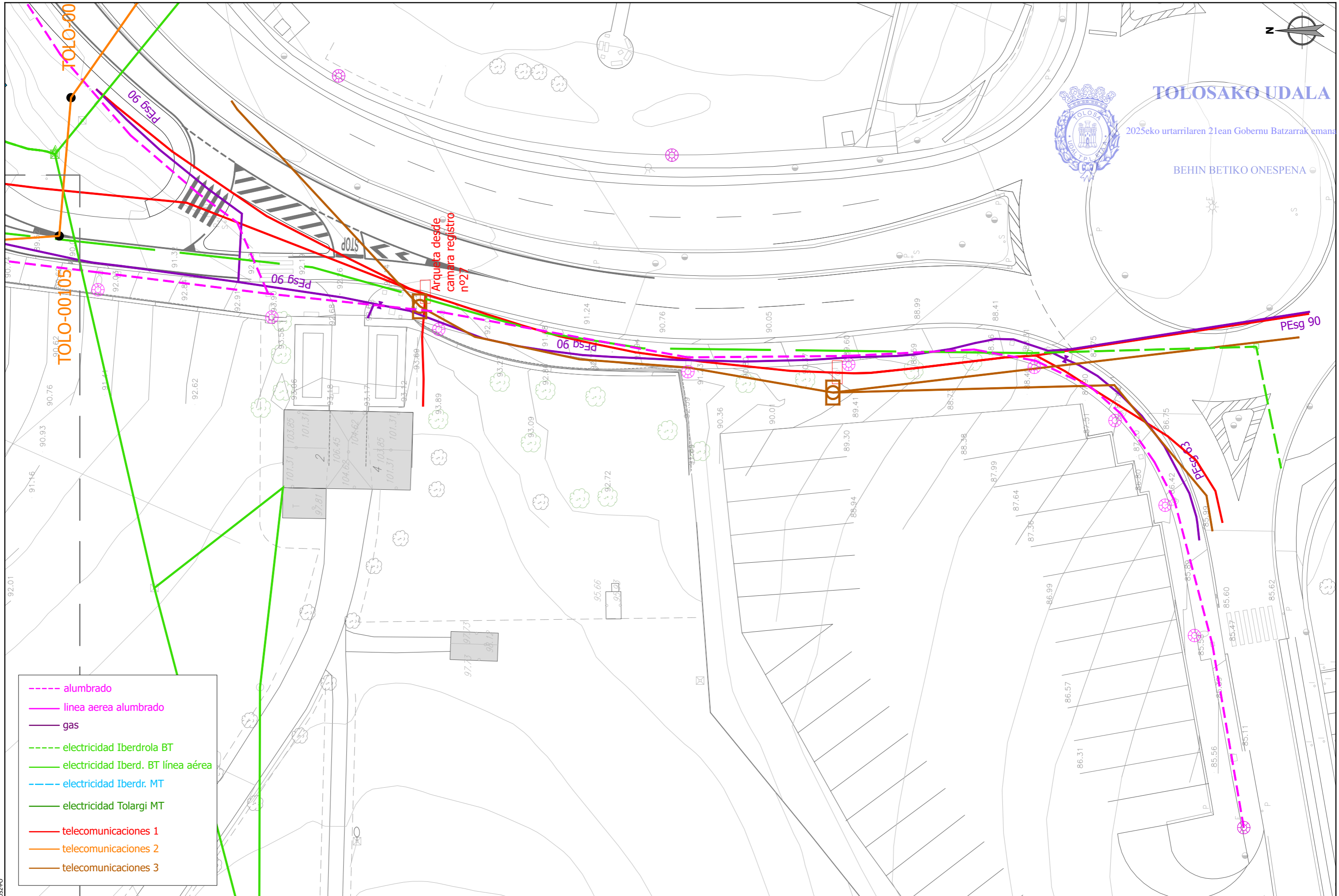
referencia gidier: 2020-052-PO

ESKUD33a8fd7-450d-4913-b106-30cf9369034f



- - - - alubrado
- — — — línea aérea alubrado
- — — — gas
- - - - electricidad Iberdrola BT
- — — — electricidad Iberd. BT línea aérea
- - - - electricidad Iberdr. MT
- — — — electricidad Tolargi MT
- — — — telecomunicaciones 1
- — — — telecomunicaciones 2
- — — — telecomunicaciones 3

sustatzailea/ promotor	proiektuaren egilea/ autor del proyecto	izenburua/ título	kokalekua/ situación	data/ fecha	eskala/ escala	Izendapena / Designación	plano zk/ nº plano
promotor: construcciones sukia eraikuntzak sa	MIGUEL A. OTERO, COLEGIADO Nº 10.437	AU-24 IURRE EREMUA URBANIZATZEKO PROIEKTU ERALTUA. TOLOSA. PROYECTO MODIFICADO DE URBANIZACIÓN DEL ÁMBITO AU- 24 IURRE. TOLOSA.	TOLOSA	2024eko AZAROA NOVIEMBRE 2024	A3: 1/400 A1: 1/200 1:400	EGUNGO EGOERA. AZPIEGITURAK ESTADO ACTUAL. INFRAESTRUCTURAS	02.3.1 Hoja 4 de 5



TOLOSAKO UDALA

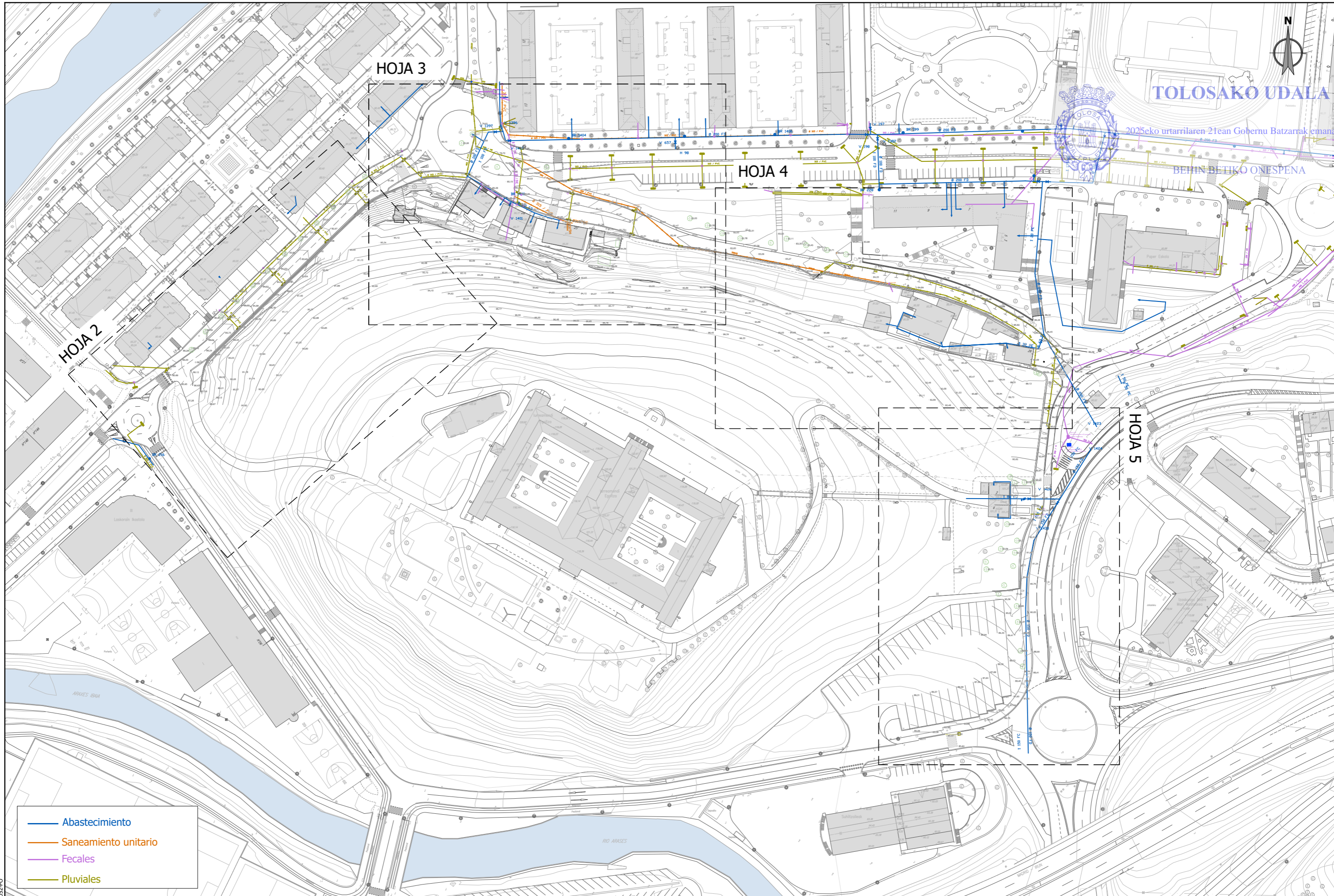
2025eko urtarrilaren 21ean Gobernu Batzarrak eman

BEHIN BETIKO ONESPENA

- alumbrado
- linea aerea alumbrado
- gas
- electricidad Iberdrola BT
- electricidad Iberd. BT línea aérea
- electricidad Iberdr. MT
- electricidad Tolargi MT
- telecomunicaciones 1
- telecomunicaciones 2
- telecomunicaciones 3

sustatzailea/ promotor	proiektuaren egilea/ autor del proyecto	izenburua/ título	kokalekua/ situación	data/ fecha	eskala/ escala	Izendapena / Designación	plano zk/ nº plano
<p>promotor: construcciones sukia eraikuntzak sa</p>	<p>MIGUEL A. OTERO, COLEGIADO Nº 10.437</p>	<p>AU-24 IURRE EREMUA URBANIZATZEKO PROIEKTU ERALTUA. TOLOSA. PROYECTO MODIFICADO DE URBANIZACIÓN DEL ÁMBITO AU- 24 IURRE. TOLOSA.</p>	<p>TOLOSA</p>	<p>2024eko AZAROA NOVIEMBRE 2024</p>	<p>A3: 1/400 A1: 1/200 1:400 </p>	<p>EGUNGO EGOERA. AZPIEGITURAK ESTADO ACTUAL. INFRAESTRUCTURAS</p>	<p>02.3.1 Hoja 5 de 5</p>

ESKUC33a8fd7-450d-4913-b106-30cf9369034f

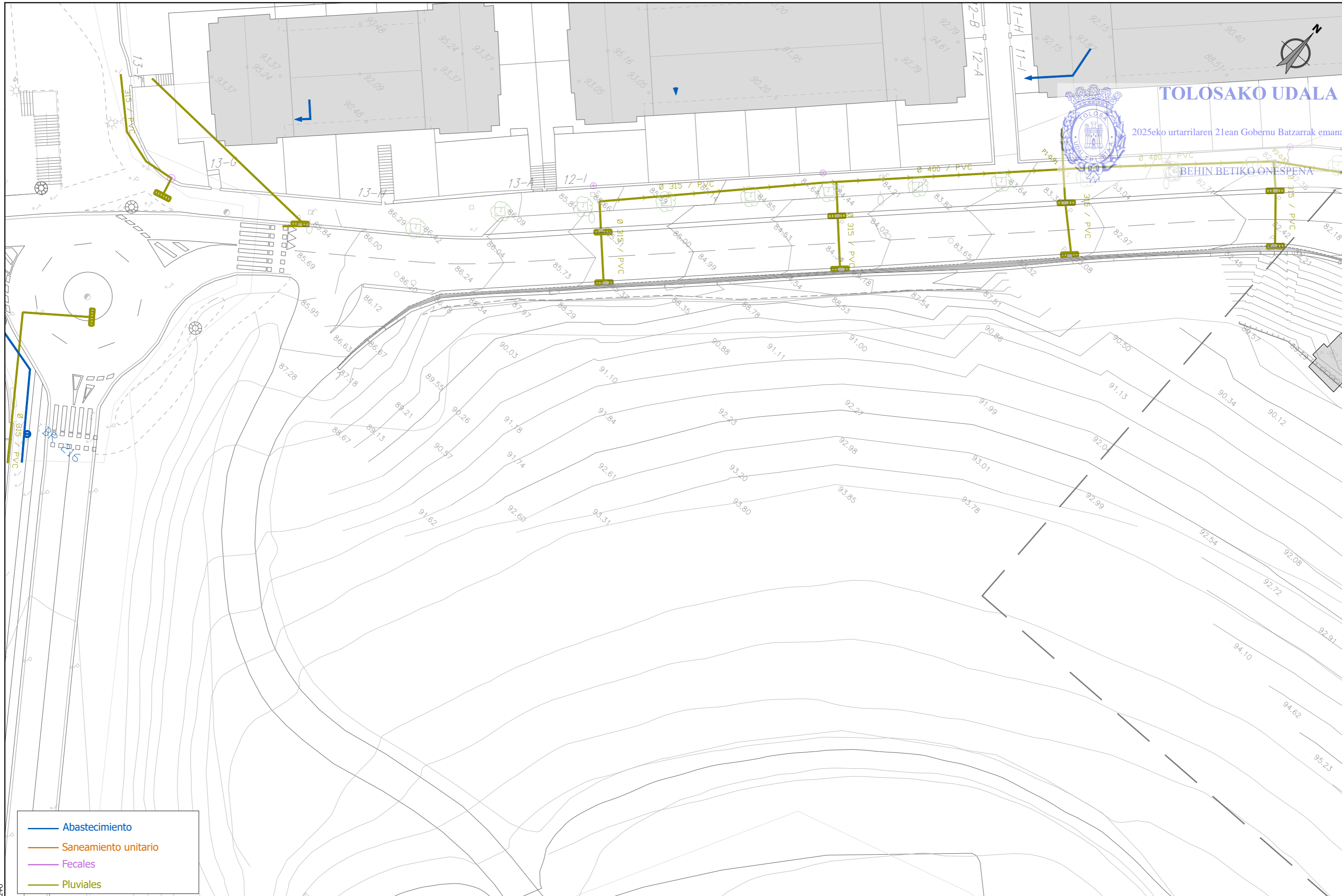


- Abastecimiento
- Saneamiento unitario
- Fecales
- Pluviales

sustatzailea/promotor	proiektuaren egilea/ autor del proyecto	izenburua/titulo	kokalekua/situación	data/ fecha	eskala/ escala	Izendapena / Designación	plano zk/ nº plano
sukia promotor: construcciones sukia eraikuntzak sa	MIGUEL A. OTERO. COLEGIADO Nº 10.437	AU-24 IURRE EREMUA URBANIZATZEKO PROIEKTU ERALTUA. TOLOSA. PROYECTO MODIFICADO DE URBANIZACIÓN DEL ÁMBITO AU- 24 IURRE. TOLOSA.	TOLOSA	2024eko AZAROA NOVIEMBRE 2024	A3: 1/1.500 A1: 1/750 1:1.500	EGUNGO EGOERA. AZPIEGITURAK GIPUZKOAKO URAK ESTADO ACTUAL. INFRAESTRUCTURAS GIPUZKOAKO URAK	02.3.2 Hoja 1 de 5

referencia gidier: 2020-052-PO

ESK0433a8fd7-450d-4913-b106-30cf9369034f



- Abastecimiento
- Saneamiento unitario
- Fecales
- Pluviales

sustatzailea/promotor	proiektuaren egilea/ autor del proyecto	izenburua/título	kokalekua/situación	data/ fecha	eskala/ escala	Izendapena / Designación	plano zk/ nº plano
sukia promotor: construcciones sukia eraikuntzak sa	MIGUEL A. OTERO, COLEGIADO Nº 10.437	AU-24 IURRE EREMUA URBANIZATZEKO PROIEKTU ERALTUA. TOLOSA. PROYECTO MODIFICADO DE URBANIZACIÓN DEL ÁMBITO AU- 24 IURRE. TOLOSA.	TOLOSA	2024eko AZAROA NOVIEMBRE 2024	A3: 1/400 A1: 1/200 1:400	EGUNGO EGOERA. AZPIEGITURAK GIPUZKOAKO URAK ESTADO ACTUAL. INFRAESTRUCTURAS GIPUZKOAKO URAK	02.3.2 Hoja 2 de 5

referencia gidier: 2020-052-PO

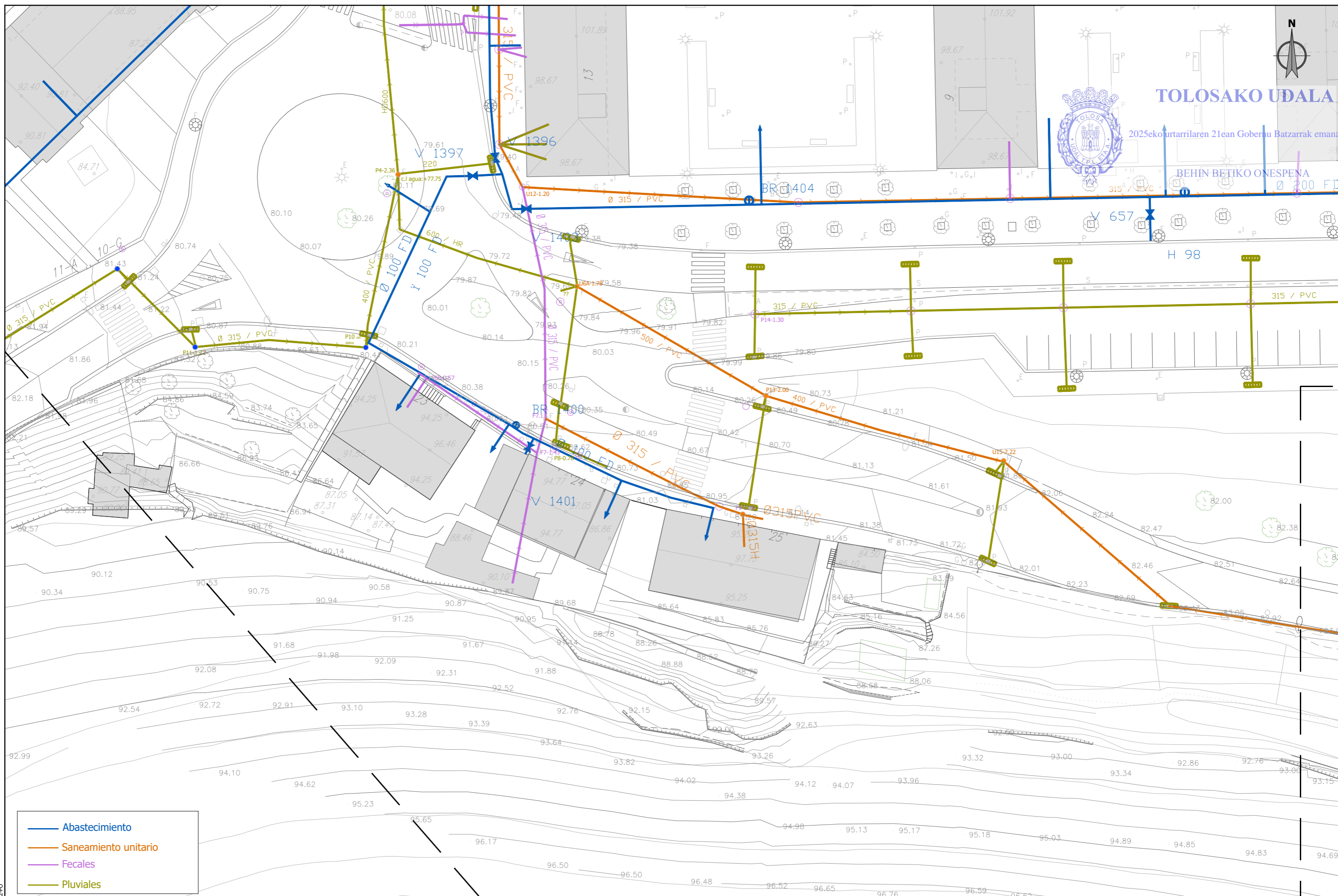


TOLOSAKO UDALA



2025eko urtarrilaren 21ean Gobernu Batzarrak emanak

BEHIN BETIKO ONESPENA



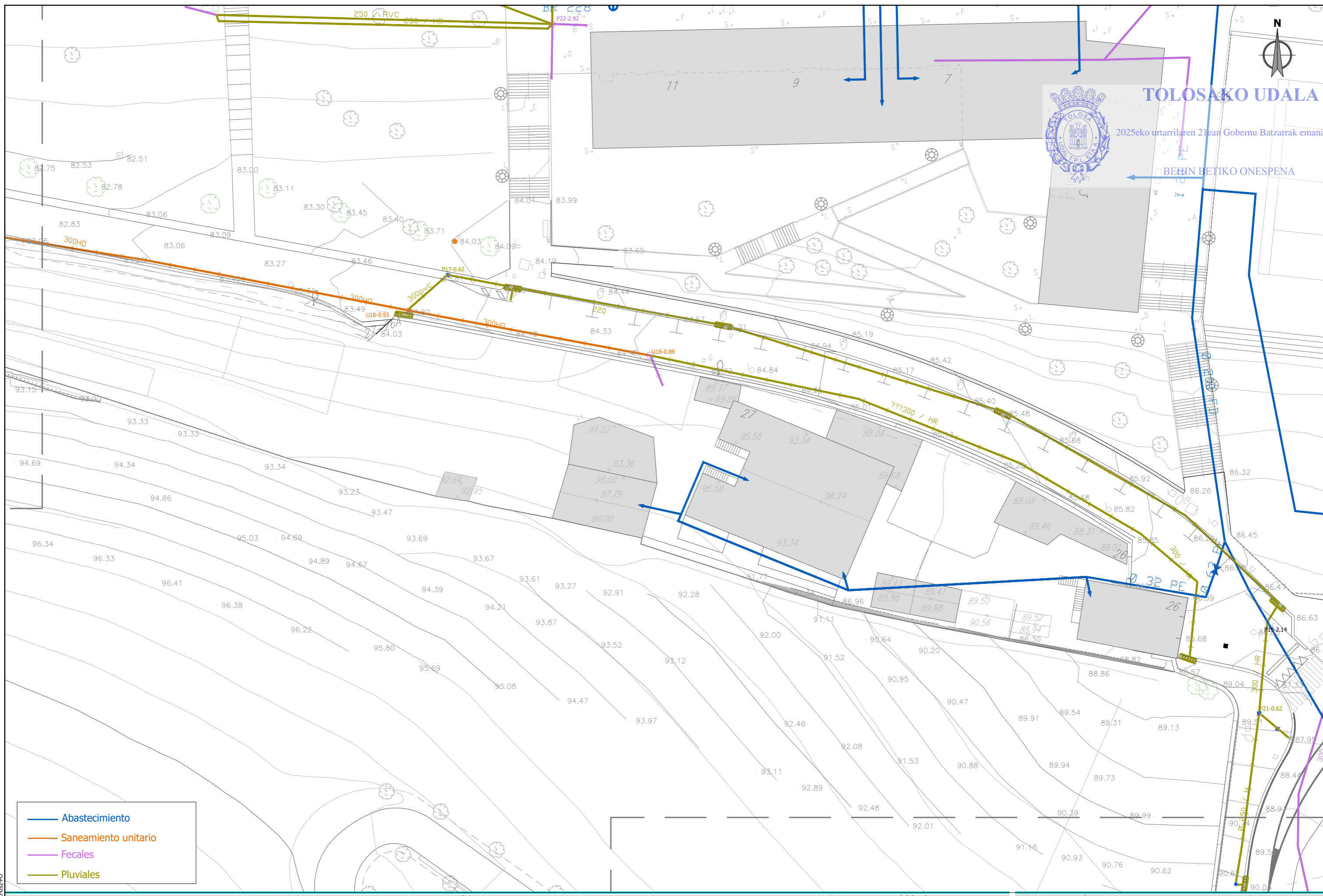
- Abastecimiento
- Saneamiento unitario
- Fecales
- Pluviales

RSKU033a8fd7-450d-4913-b106-30cf9369034f

sustatzaila/promotor	proiektuaren egilea/ autor del proyecto	izenburua/título	kokalekua/situación	data/ fecha	eskala/ escala	Izendapena / Designación	plano zk/ nº plano
sukia promotor: construcciones sukia eraikuntzak sa	MIGUEL A. OTERO COLEGIADO Nº 10.437	AU-24 IURRE EREMUA URBANIZATZEKO PROIEKTU ERALTUA. TOLOSA. PROYECTO MODIFICADO DE URBANIZACIÓN DEL ÁMBITO AU- 24 IURRE. TOLOSA.	TOLOSA	2024eko AZAROA NOVIEMBRE 2024	A3: 1/400 A1: 1/200 1:400	EGUNGO EGOERA. AZPIEGITURAK GIPUZKOAKO URAK ESTADO ACTUAL. INFRAESTRUCTURAS GIPUZKOAKO URAK	02.3.2 Hoja 3 de 5

referencia gidar: 2020-052-PO

ESK0433a8fd7-450d-4913-b106-30cf9369034f

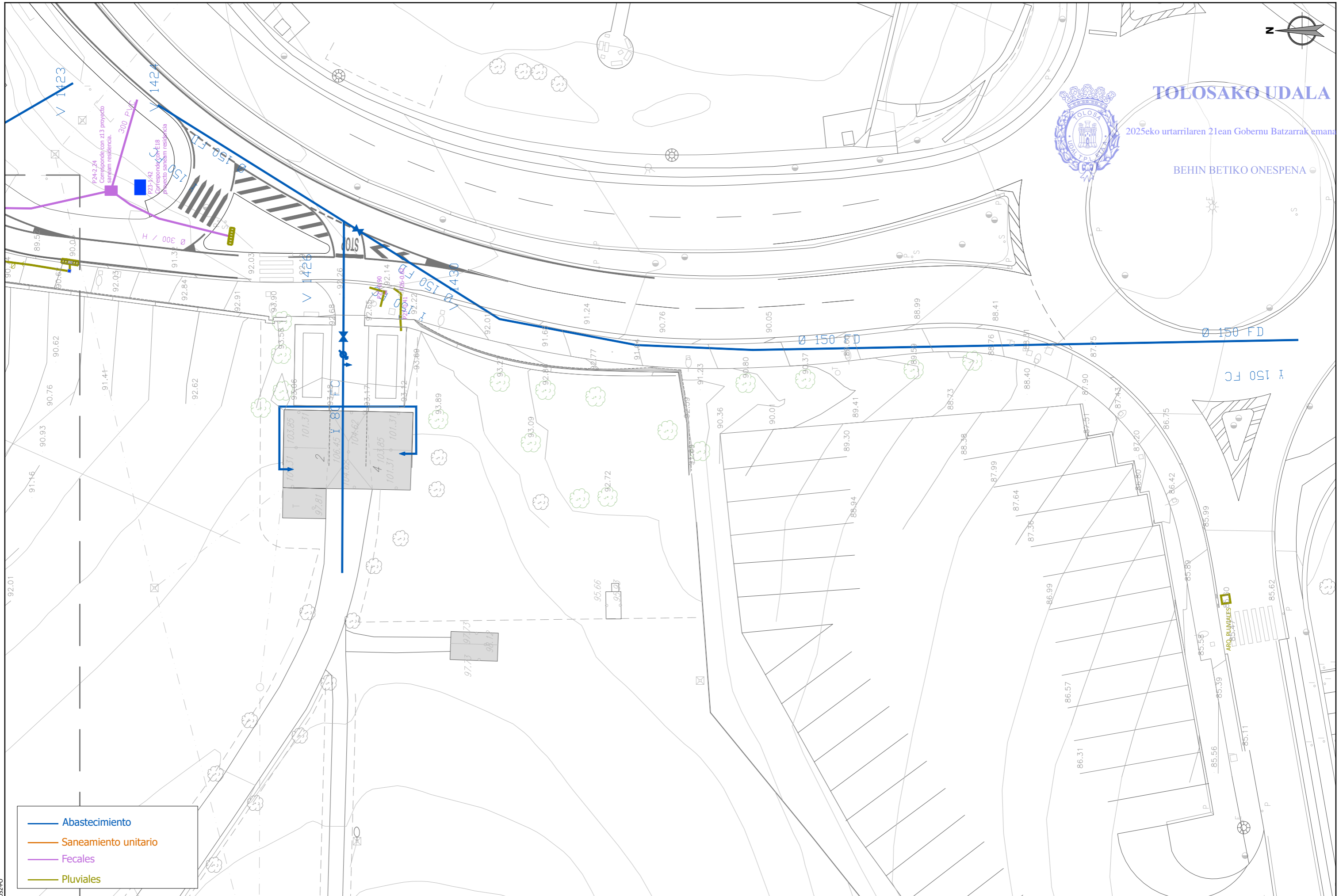


TOLOSako UDALA
 2025eko urtarrilaren 2lean Gobernu Batzarrak eman
BEHIN BETIKO ONESPENA

- Abastecimiento
- Saneamiento unitario
- Fecales
- Pluviales

sustatzailea/promotor	proiektuaren egilea/ autor del proyecto	izenburua/titulo	kokalekua/situación	data/ fecha	eskala/ escala	Izendapena / Designación	plano zk/ nº plano
		AU-24 IURRE EREMUA URBANIZATZEKO PROIEKTU ERALTUA. TOLOSA. PROYECTO MODIFICADO DE URBANIZACIÓN DEL ÁMBITO AU- 24 IURRE. TOLOSA.	TOLOSA	2024eko AZAROA NOVIEMBRE 2024	A3: 1/400 A1: 1/200 1:400	EGUNGO EGOERA. AZPIEGITURAK GIPUZKOAKO URAK ESTADO ACTUAL. INFRAESTRUCTURAS GIPUZKOAKO URAK	02.3.2 Hoja 4 de 5

referencia gidier: 2020-052-PO



TOLOSAKO UDALA

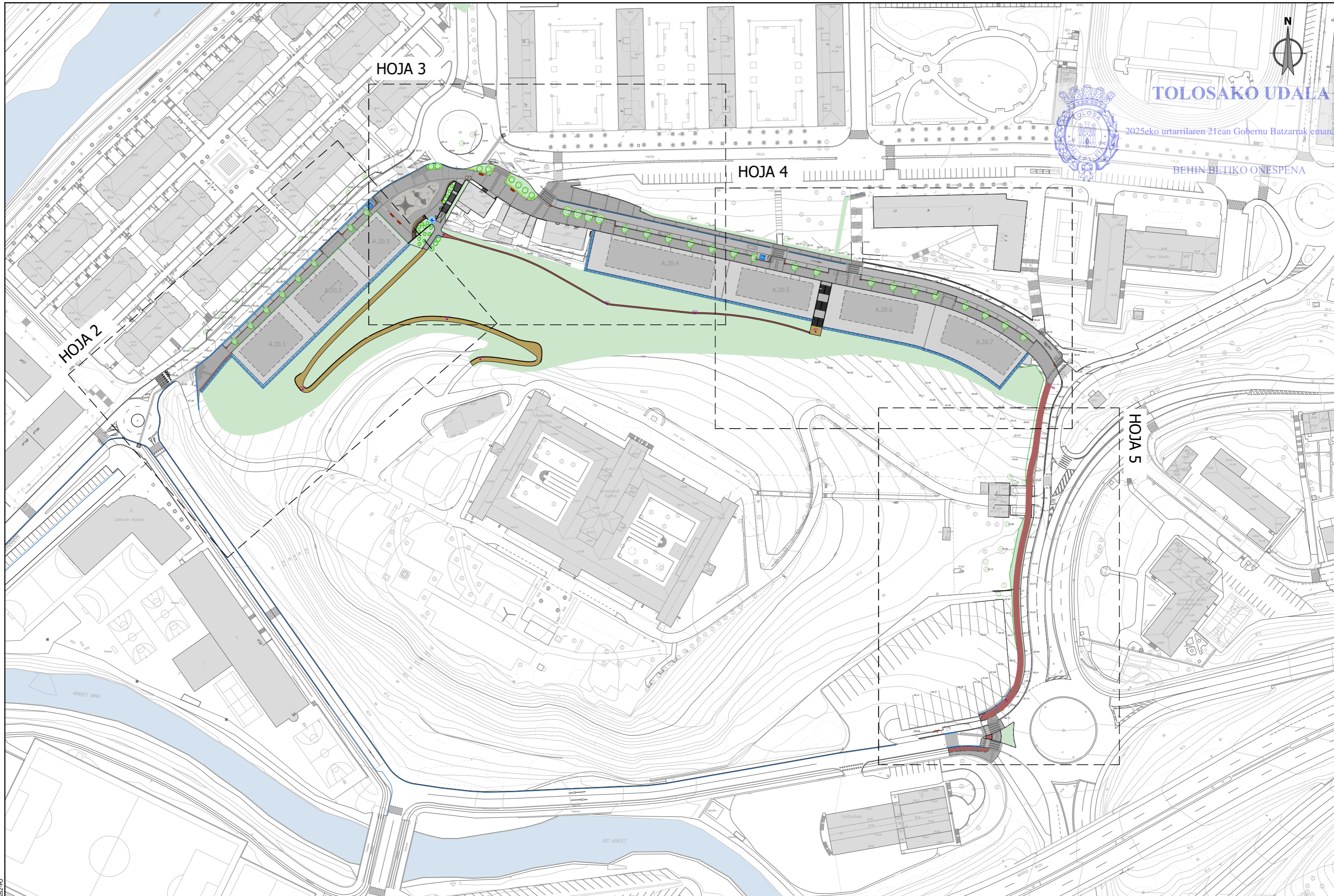
2025eko urtarrilaren 21ean Gobernu Batzarrak eman

BEHIN BETIKO ONESPENA

- Abastecimiento
- Saneamiento unitario
- Fecales
- Pluviales

sustatzailea/ promotor	proiektuaren egilea/ autor del proyecto	izenburua/titulo	kokalekua/ situación	data/ fecha	eskala/ escala	Izendapena / Designación	plano zk/ nº plano
<p>promotor: construcciones sukia eraikuntzak sa</p>	<p>MIGUEL A. OTERO, COLEGIADO Nº 10.437</p>	<p>AU-24 IURRE EREMUA URBANIZATZEKO PROIEKTU ERALTUA. TOLOSA. PROYECTO MODIFICADO DE URBANIZACIÓN DEL ÁMBITO AU- 24 IURRE. TOLOSA.</p>	<p>TOLOSA</p>	<p>2024eko AZAROA NOVIEMBRE 2024</p>	<p>A3: 1/400 A1: 1/200 1:400 </p>	<p>EGUNGO EGOERA. AZPIEGITURAK GIPUZKOAKO URAK ESTADO ACTUAL. INFRAESTRUCTURAS GIPUZKOAKO URAK</p>	<p>02.3.2 Hoja 5 de 5</p>

ESKU033a8fd7-450d-4913-b106-30cf9369034f



TOLOSAKO UDALA

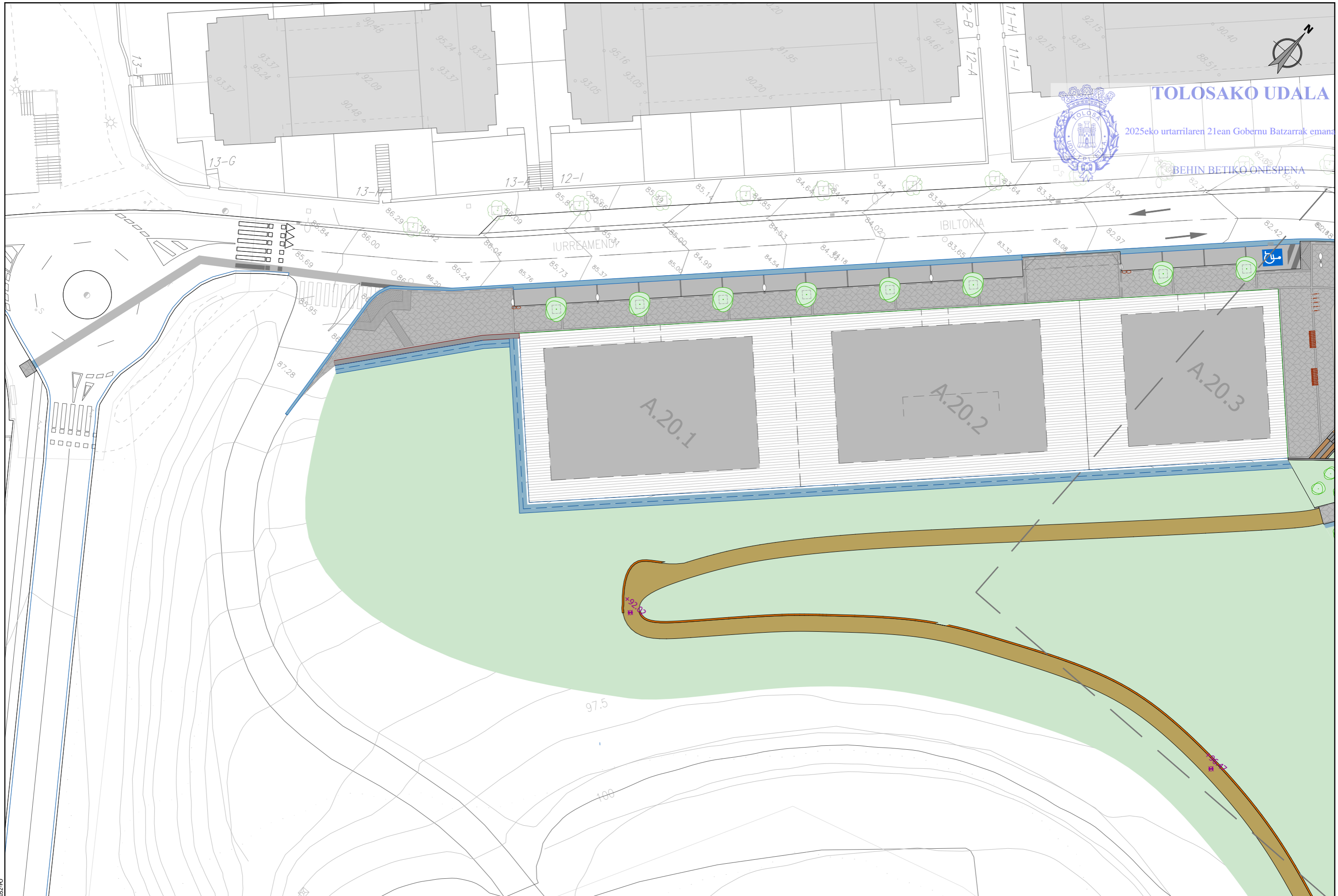
2025eko urtarrilaren 21ean Gobernu Batzarrak emanako

BEHIN BETIKO ONESPENA

sustatzaila/ promotor	proiektuaren egilea/ autor del proyecto	izenburua/título	kokalekua/situación	data/ fecha	eskala/ escala	Izendapena / Designación	plano zk/ nº plano
<p>promotor: construcciones sukia eraikuntzak sa</p>	<p>MIGUEL A. OTERO, COLEGIADO Nº 10.437</p>	<p>AU-24 IURRE EREMUA URBANIZATZEKO PROIEKTU ERALTUA. TOLOSA. PROYECTO MODIFICADO DE URBANIZACIÓN DEL ÁMBITO AU- 24 IURRE. TOLOSA.</p>	TOLOSA	2024eko AZAROA NOVIEMBRE 2024	<p>A3: 1/1500 A1: 1/750</p> <p>1:1.500</p>	<p>OINPLANOAK. PROPOSAMENA PLANTAS. PROPUESTA</p>	<p>03.1 Hoja 1 de 5</p>

referencia gidier: 2020-052-PO



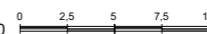
ESKUG33a8fd7-450d-4913-b106-30cf9369034f



TOLOSAKO UDALA

2025eko urtarrilaren 21ean Gobernu Batzarrak emanak




BEHIN BETIKO ONESPENA

<p>sustatzaila/ promotor</p>  <p>promotor: construcciones sukia eraikuntzak sa</p>	<p>proiektuaren egilea/ autor del proyecto</p>  <p>MIGUEL A. OTERO, COLEGIADO Nº 10.437</p>	<p>izenburua/ título</p> <p>AU-24 IURRE EREMUA URBANIZATZEKO PROIEKTU ERALTUA. TOLOSA. PROYECTO MODIFICADO DE URBANIZACIÓN DEL ÁMBITO AU- 24 IURRE. TOLOSA.</p>	<p>kokalekua/ situación</p> <p>TOLOSA</p>	<p>data/ fecha</p> <p>2024eko AZAROA NOVIEMBRE 2024</p>	<p>eskala/ escala</p> <p>A3: 1/400 A1: 1/200</p> <p>1:400 </p>	<p>Izendapena / Designación</p> <p>OINPLANOAK. PROPOSAMENA PLANTAS. PROPUESTA</p>	<p>plano zk/ nº plano</p> <p>03.1 Hoja 2 de 5</p>
---	--	---	---	---	--	---	--

ESKUD33a8fd7-450d-4913-b106-30cf9369034f




TOLOSako UDALA
 2025eko urtarrilaren 21ean Gobernu Batzarrak eman
 BEHIN BETIKO ONESPENA

sustatzailea/promotor  promotor: construcciones sukia eraikuntzak sa	proiektuaren egilea/ autor del proyecto  MIGUEL A. OTERO, COLEGIADO Nº 10.437	izenburua/título AU-24 IURRE EREMUA URBANIZATZEKO PROIEKTU ERALTUA. TOLOSA. PROYECTO MODIFICADO DE URBANIZACIÓN DEL ÁMBITO AU- 24 IURRE. TOLOSA.	kokalekua/situación TOLOSA	data/ fecha 2024eko AZAROA NOVIEMBRE 2024	eskala/ escala A3: 1/400 A1: 1/200 1:400 	Izendapena / Designación OINPLANOAK. PROPOSAMENA PLANTAS. PROPUESTA	plano zk/ nº plano 03.1 Hoja 3 de 5
--	---	---	-------------------------------	---	---	--	--

referencia gidier: 2020-052-PO

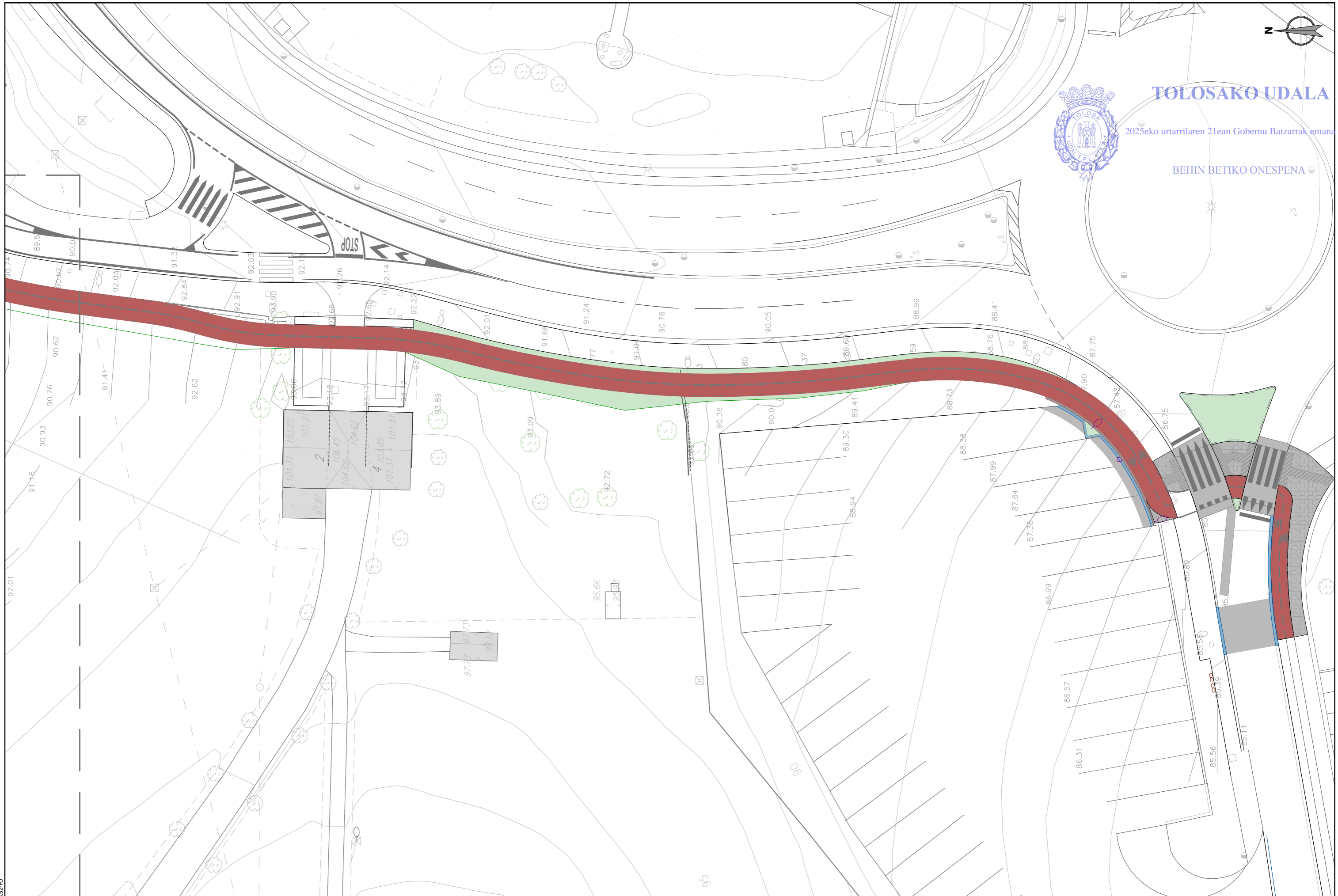
ESK0433a8fd7-450d-4913-b106-30cf9369034f



sustatzaila/promotor	proiektuaren egilea/ autor del proyecto	izenburua/titulo	kokalekua/situación	data/ fecha	eskala/ escala	Izendapena / Designación	plano zk/ nº plano
 promotor: construcciones sukia eraikuntzak sa	 MIGUEL A. OTERO, COLEGIADO Nº 10.437	AU-24 IURRE EREMUA URBANIZATZEKO PROIEKTU ERALTUA. TOLOSA. PROYECTO MODIFICADO DE URBANIZACIÓN DEL ÁMBITO AU- 24 IURRE. TOLOSA.	TOLOSA	2024eko AZAROA NOVIEMBRE 2024	A3: 1/400 A1: 1/200 1:400	OINPLANOAK. PROPOSAMENA PLANTAS. PROPUESTA	03.1 Hoja 4 de 5

referencia gidier: 2020-052-PO




ESKUD33a8fd7-450d-4913-b106-30cf9369034f



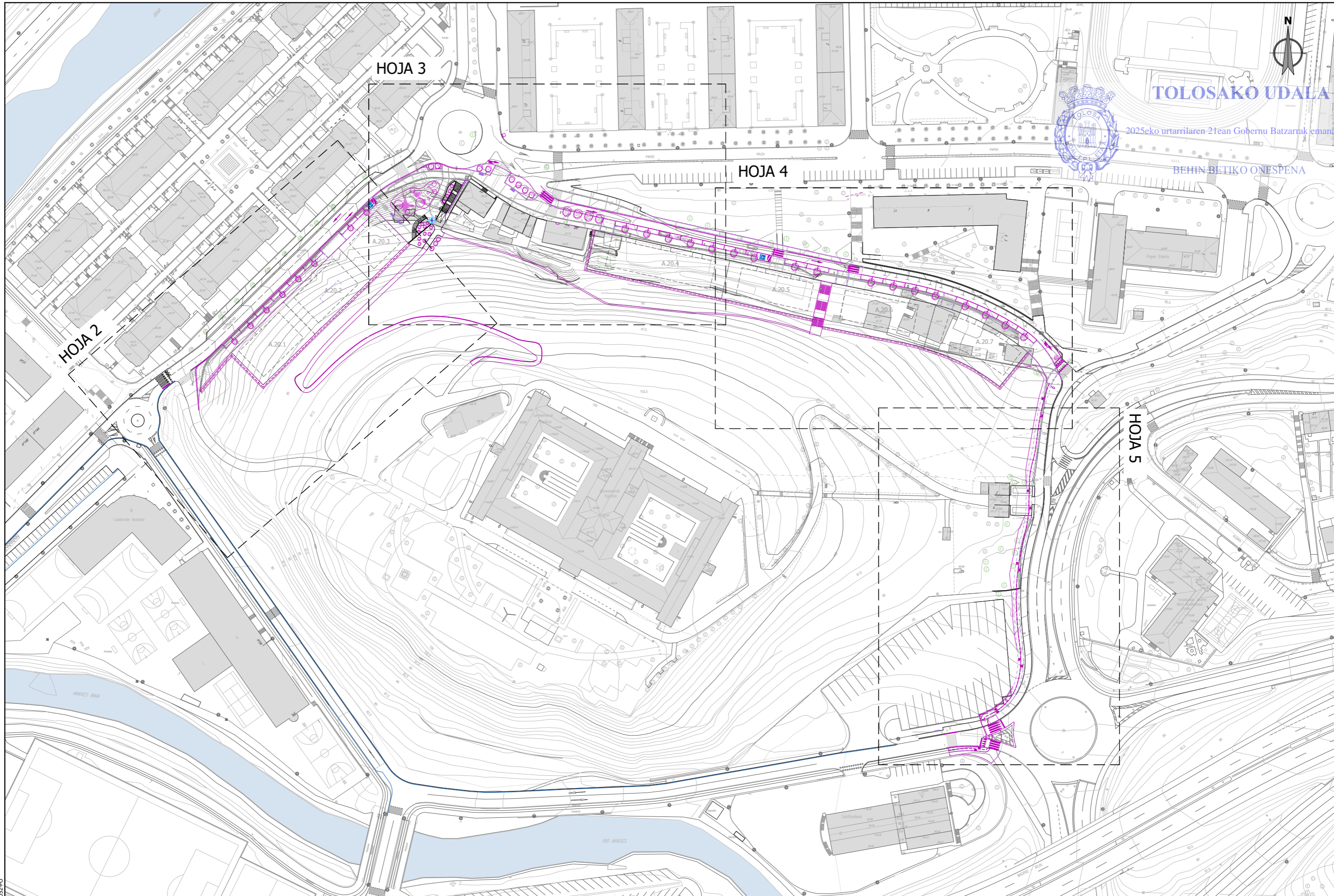
TOLOSAKO UDALA

2025eko urtarrilaren 21ean Gobernu Batzarrak eman

BEHIN BETIKO ONESPENA

<p>referencia gidier: 2020-052-PO</p> <p>sustatzailea/ promotor</p>  <p>promotor: construcciones sukia eraikuntzak sa</p>	<p>proiektuaren egilea/ autor del proyecto</p>  <p>MIGUEL A. OTERO, COLEGIADO Nº 10.437</p>	<p>izenburua/ título</p> <p>AU-24 IURRE EREMUA URBANIZATZEKO PROIEKTU ERALTUA. TOLOSA. PROYECTO MODIFICADO DE URBANIZACIÓN DEL ÁMBITO AU- 24 IURRE. TOLOSA.</p>	<p>kokalekua/ situación</p> <p>TOLOSA</p>	<p>data/ fecha</p> <p>2024eko AZAROA NOVIEMBRE 2024</p>	<p>eskala/ escala</p> <p>A3: 1/400 A1: 1/200</p> <p>1:400 </p>	<p>Izendapena / Designación</p> <p>OINPLANOAK. PROPOSAMENA PLANTAS. PROPUESTA</p>	<p>plano zk/ nº plano</p> <p>03.1 Hoja 5 de 5</p>
--	--	---	---	---	--	---	--

ESKUD33a8fd7-450d-4913-b106-30cf9369034f





TOLOSako UDALA

2025eko urtarrilaren 21ean Gobernu Batzarrak emanako

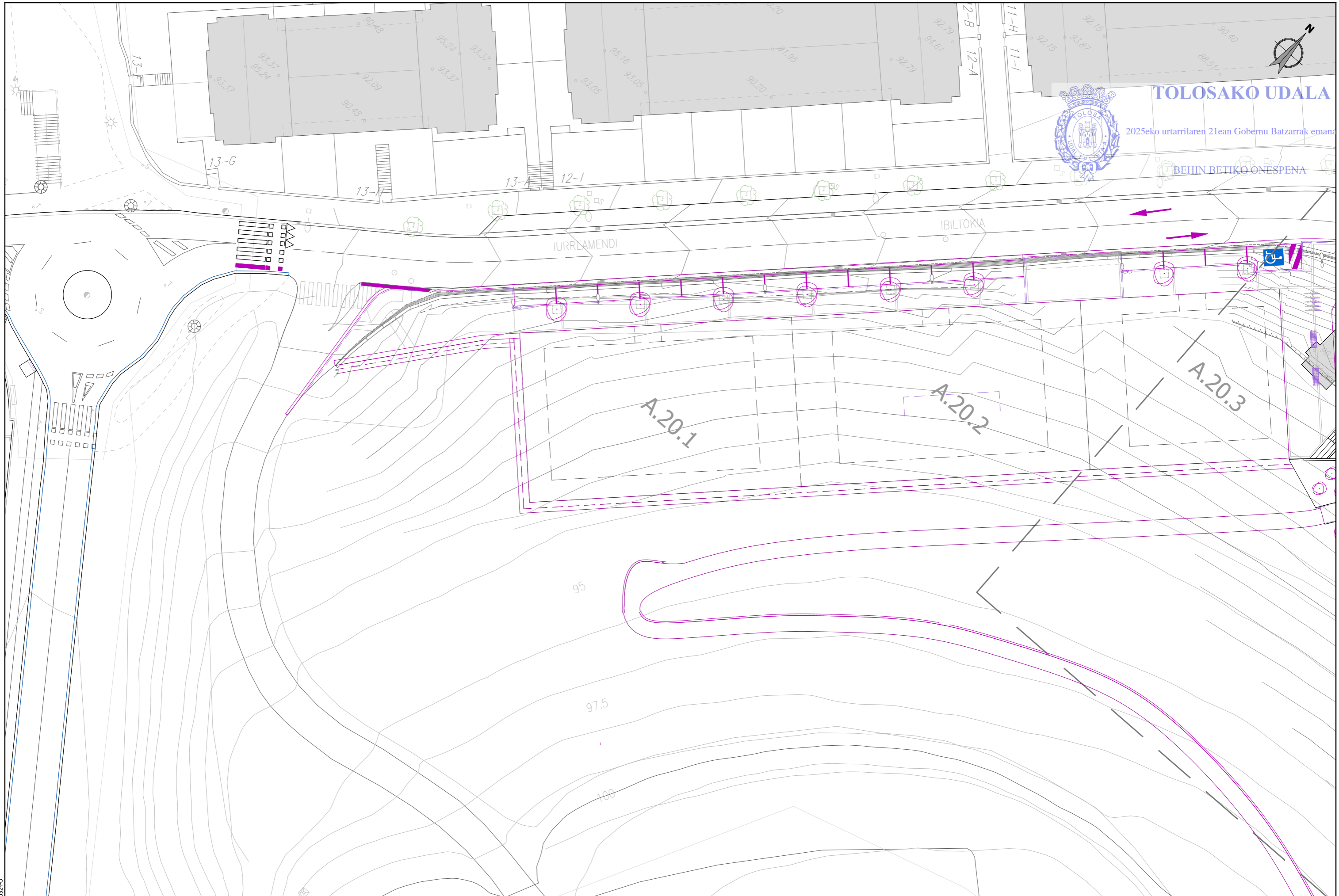
BEHIN BETIKO ONESPENA



sustatzaila/ promotor	proiektuaren egilea/ autor del proyecto	izenburua/ titulo	kokalekua/ situacion	data/ fecha	eskala/ escala	Izendapena / Designación	plano zk/ nº plano
 promotor: construcciones sukia eraikuntzak sa	 MIGUEL A. OTERO, COLEGIADO Nº 10.437	AU-24 IURRE EREMUA URBANIZATZEKO PROIEKTU ERALTUA. TOLOSA. PROYECTO MODIFICADO DE URBANIZACIÓN DEL ÁMBITO AU- 24 IURRE. TOLOSA.	TOLOSA	2024eko AZAROA NOVIEMBRE 2024	A3: 1/1500 A1: 1/750 1:1.500 0 7.5 15 22.5 30 37.5	OINPLANOAK. GAINJARRIA PLANTAS. SUPERPUESTA	03.2 Hoja 1 de 5

referencia gidier: 2020-052-PO




ESKUG33a8fd7-450d-4913-b106-30cf9369034f



TOLOSako UDALA

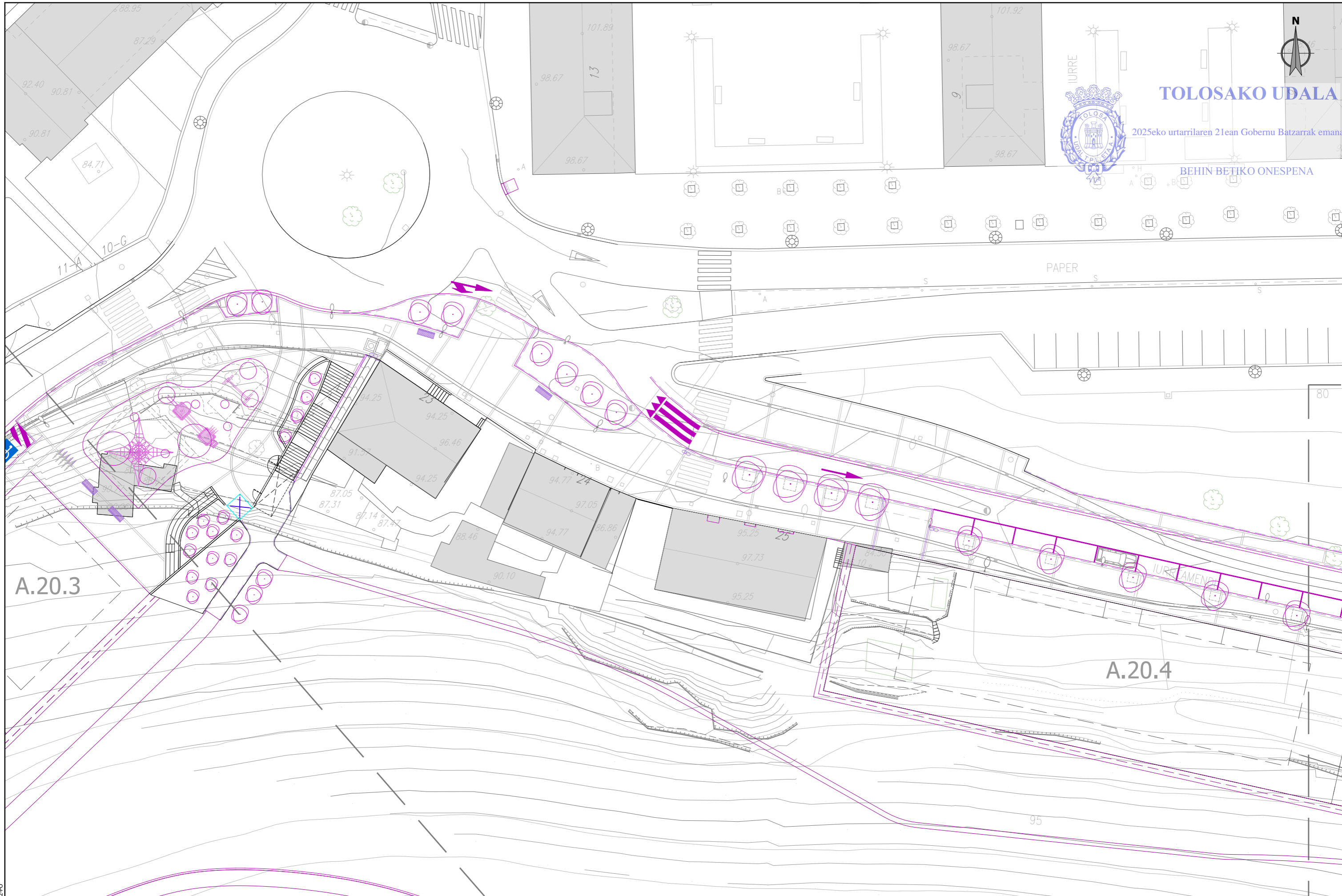
2025eko urtarrilaren 21ean Gobernu Batzarrak eman

BEHIN BETIKO ONESPENA

sustatzaila/ promotor	proiektuaren egilea/ autor del proyecto	izenburua/ título	kokalekua/ situación	data/ fecha	eskala/ escala	Izendapena / Designación	plano zk/ nº plano
 promotor: construcciones sukia eraikuntzak sa	 MIGUEL A. OTERO, COLEGIADO Nº 10.437	AU-24 IURRE EREMUA URBANIZATZEKO PROIEKTU ERALTUA. TOLOSA. PROYECTO MODIFICADO DE URBANIZACIÓN DEL ÁMBITO AU- 24 IURRE. TOLOSA.	TOLOSA	2024eko AZAROA NOVIEMBRE 2024	A3: 1/400 A1: 1/200 1:400 	OINPLANOAK. GAINJARRIA PLANTAS. SUPERPUESTA	03.2 Hoja 2 de 5

referencia gidier: 2020-052-PO

ESKUG33a8fd7-450d-4913-b106-30cf9369034f



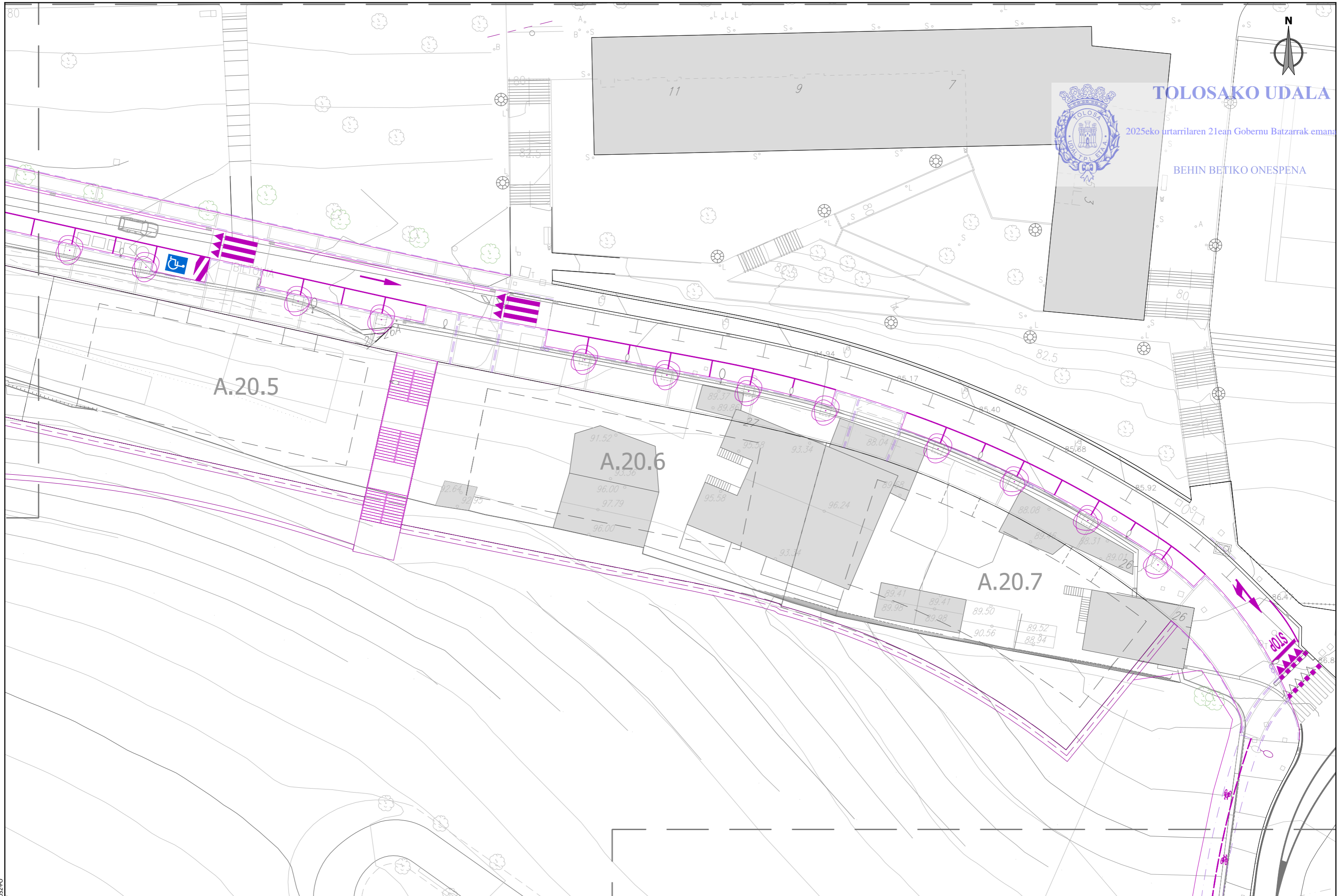
A.20.3

A.20.4

sustatzaila/promotor	proiektuaren egilea/ autor del proyecto	izenburua/título	kokalekua/situación	data/ fecha	eskala/ escala	Izendapena / Designación	plano zk/ nº plano
<p>promotor: construcciones sukia eraikuntzak sa</p>	<p>MIGUEL A. OTERO, COLEGIADO Nº 10.437</p>	<p>AU-24 IURRE EREMUA URBANIZATZEKO PROIEKTU ERALTUA. TOLOSA. PROYECTO MODIFICADO DE URBANIZACIÓN DEL ÁMBITO AU- 24 IURRE. TOLOSA.</p>	TOLOSA	2024eko AZAROA NOVIEMBRE 2024	<p>A3: 1/400 A1: 1/200</p> <p>1:400 </p>	OINPLANOAK. GAINJARRIA PLANTAS. SUPERPUESTA	<p>03.2 Hoja 3 de 5</p>

referencia gidier: 2020-052-PO

ESKUD33a8fd7-450d-4913-b106-30cf9369034f

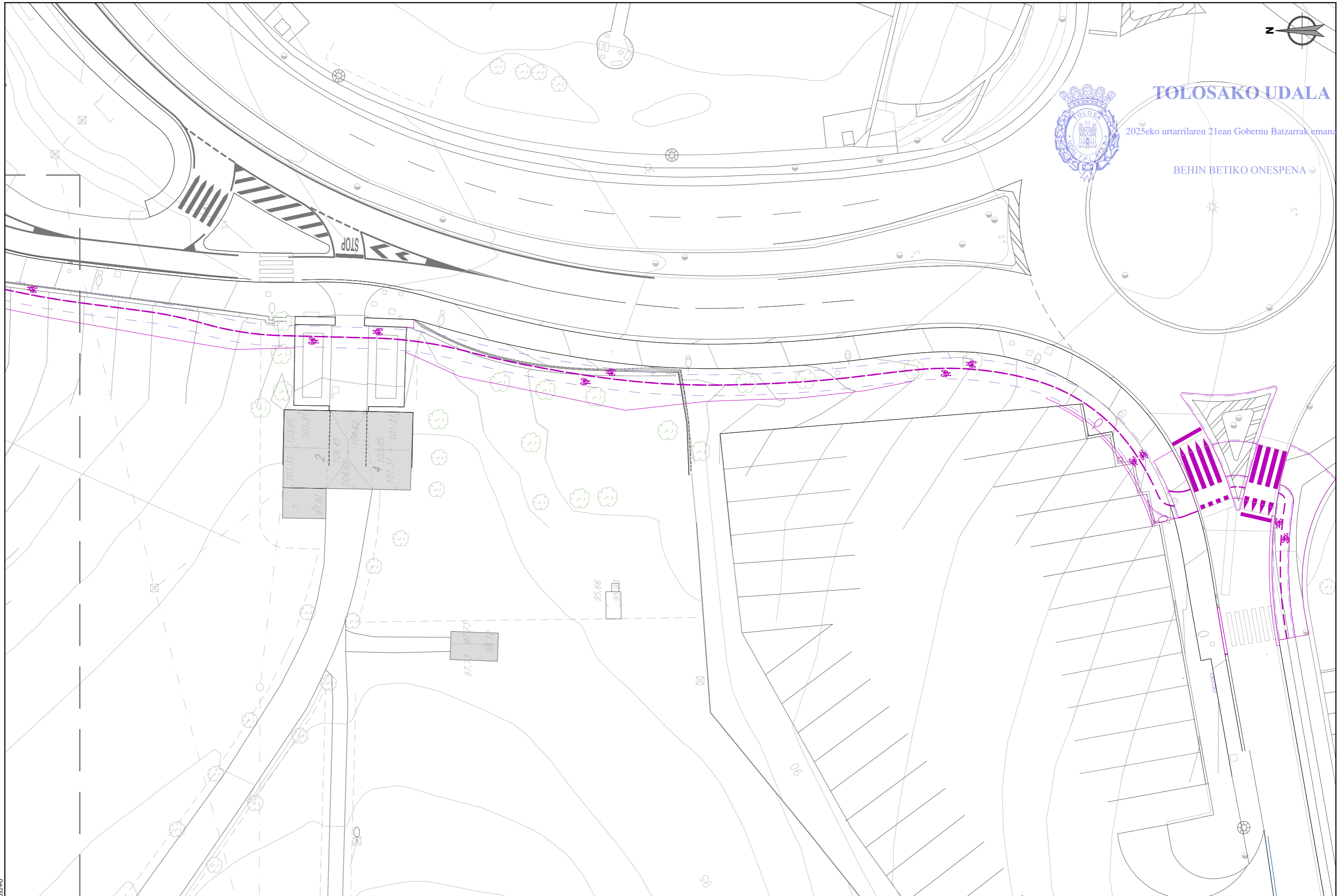


TOLOSAKO UDALA
 2025eko urtarrilaren 21ean Gobernu Batzarrak eman
BEHIN BETIKO ONESPENA

sustatzaila/ promotor	proiektuaren egilea/ autor del proyecto	izenburua/ titulo	kokalekua/ situacion	data/ fecha	eskala/ escala	Izendapena / Designacion	plano zk/ nº plano
sukia promotor: construcciones sukia eraikuntzak sa	gildaretxe MIGUEL A. OTERO, COLEGIADO Nº 10.437	AU-24 IURRE EREMUA URBANIZATZEKO PROIEKTU ERALTUA. TOLOSA. PROYECTO MODIFICADO DE URBANIZACIÓN DEL ÁMBITO AU- 24 IURRE. TOLOSA.	TOLOSA	2024eko AZAROA NOVIEMBRE 2024	A3: 1/400 A1: 1/200 1:400	OINPLANOAK. GAINJARRIA PLANTAS. SUPERPUESTA	03.2 Hoja 4 de 5

referencia gilder: 2020-052-PO

ESKU033a8fd7-450d-4913-b106-30cf9369034f



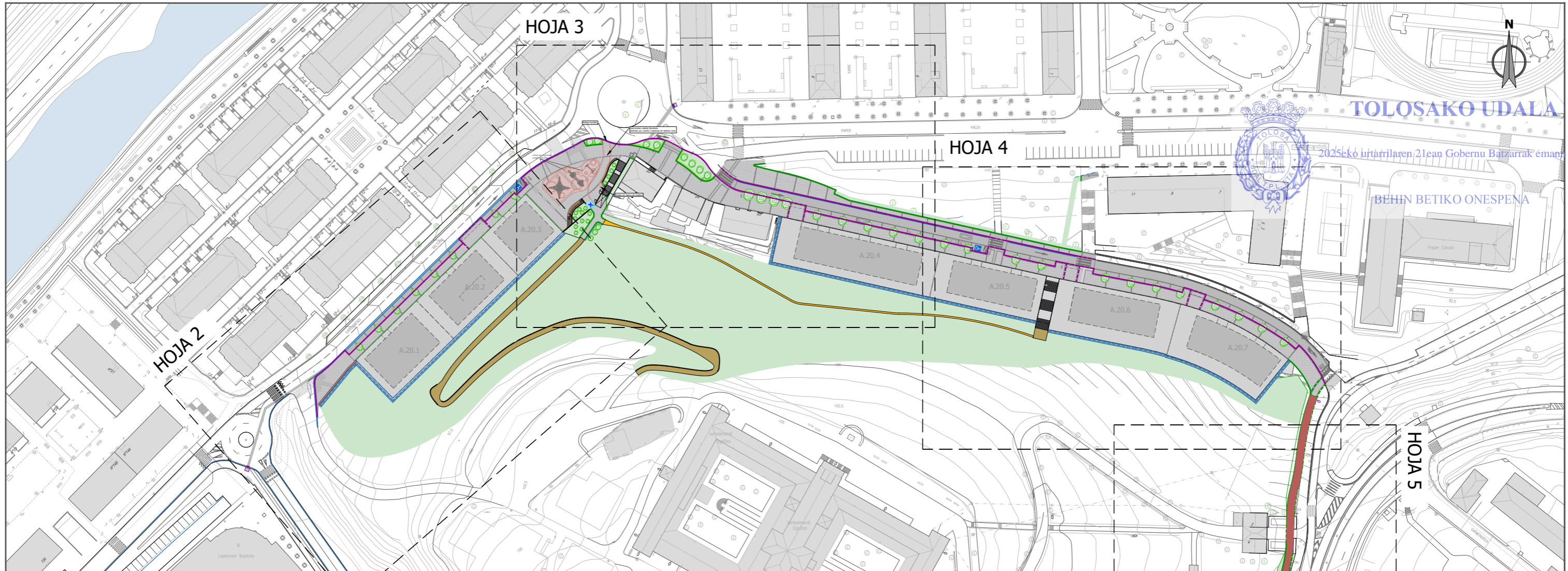
TOLOSAKO UDALA

2025eko urtarrilaren 21ean Gobernu Batzarrak eman

BEHIN BETIKO ONESPENA

sustatzaila/ promotor	proiektuaren egilea/ autor del proyecto	izenburua/ título	kokalekua/ situación	data/ fecha	eskala/ escala	Izendapena / Designación	plano zk/ nº plano
<p>promotor: construcciones sukia eraikuntzak sa</p>	<p>MIGUEL A. OTERO, COLEGIADO Nº 10.437</p>	<p>AU-24 IURRE EREMUA URBANIZATZEKO PROIEKTU ERALTUA. TOLOSA. PROYECTO MODIFICADO DE URBANIZACIÓN DEL ÁMBITO AU- 24 IURRE. TOLOSA.</p>	TOLOSA	2024eko AZAROA NOVIEMBRE 2024	<p>A3: 1/400 A1: 1/200</p> <p>1:400 </p>	OINPLANOAK. GAINJARRIA PLANTAS. SUPERPUESTA	<p>03.2 Hoja 5 de 5</p>

referencia gidier: 2020-052-PO

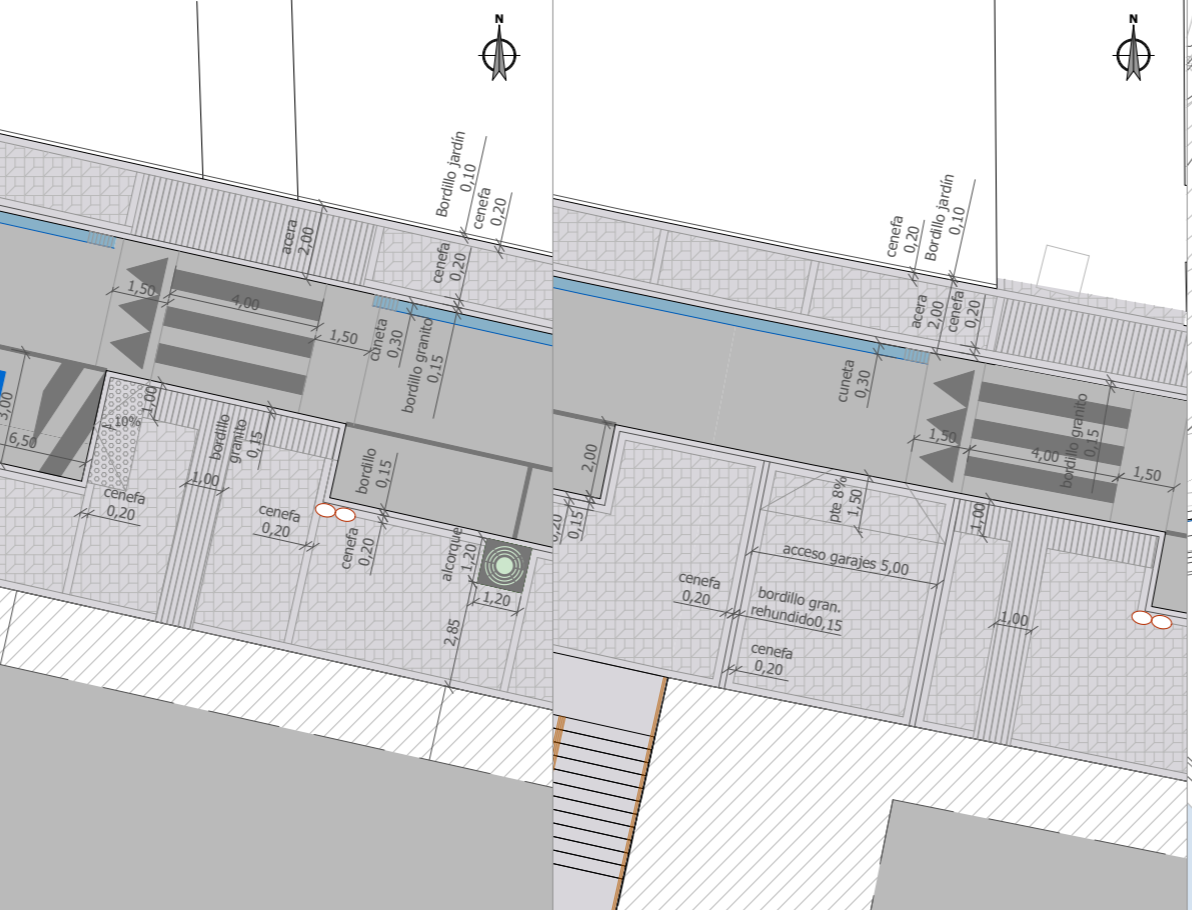


TOLOSAKO UDALA

2025eko uztartilaren 21ean Gobernu Batzarak eman

BEHIN BETIKO ONESPENA

- Aceras baldosa hidráulica mod Tolosa con cenefas perimetrales y transversales
- Baldosa abotonada o táctil direccional pasos de peatones
- Pavimento de seguridad de caucho para juegos infantiles
- Reposición baldosa hidráulica cuadrada blanca con cenefas rojas
- Reposición zona privada pasillo y escaleras hormigón
- Peldaños hormigón prefabricado
- Calzada de aglomerado
- Adoquín ajardinado de hormigón prefabricado
- Zona ajardinada
- Vía ciclista aglomerado rojo
- Bordillo de granito 25x15
- Bordillo de granito 25x15 rehundido
- Bordillo de jardín granito 20x10 rehundido
- Rígola hormigón 30 cm
- Cuneta hormigón 60 cm
- Cuneta entre talud y muros
- Cenefa delimitación acceso CT



ESK0433a8fd7-450d-4913-b106-30cf9369034f



TOLOSAKO UDALA

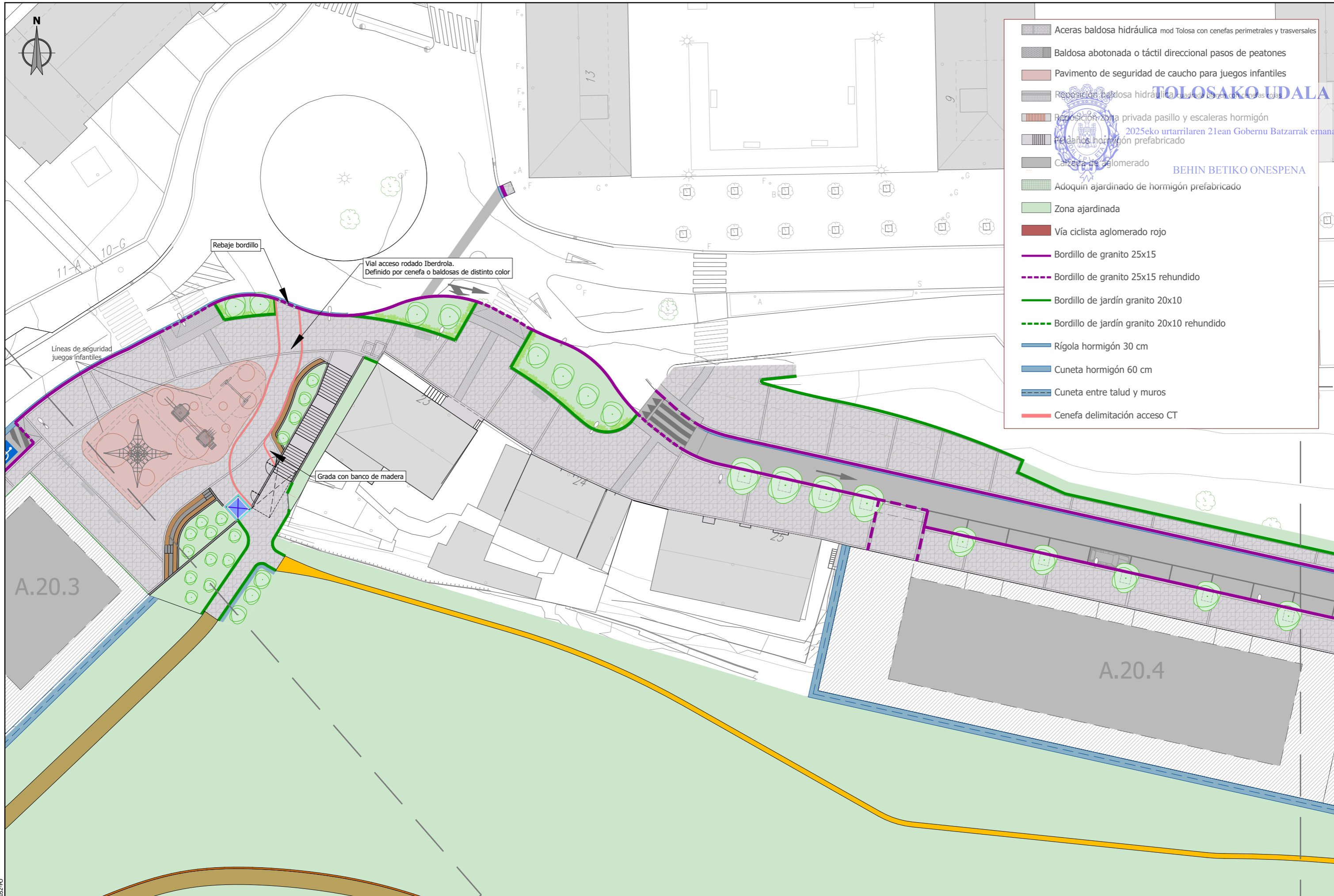
2025eko urtarrilaren 21ean Gobernu Batzarrak eman

BEHIN BETIKO ONESPENA



- Aceras baldosa hidráulica mod Tolosa con cenefas perimetrales y trasversales
- Baldosa abotonada o táctil direccional pasos de peatones
- Pavimento de seguridad de caucho para juegos infantiles
- Reposición baldosa hidráulica cuadrada blanca con cenefas rojas
- Reposición zona privada pasillo y escaleras hormigón
- Peldaños hormigón prefabricado
- Calzada de aglomerado
- Adoquín ajardinado de hormigón prefabricado
- Zona ajardinada
- Vía ciclista aglomerado rojo
- Bordillo de granito 25x15
- Bordillo de granito 25x15 rehundido
- Bordillo de jardín granito 20x10
- Bordillo de jardín granito 20x10 rehundido
- Rígola hormigón 30 cm
- Cuneta hormigón 60 cm
- Cuneta entre talud y muros
- Cenefa delimitación acceso CT

ESKUD33a8fd7-450d-4913-b106-30cf9369034f



ESKUD33a8fd7-450d-4913-b106-30cf9369034f

sustatzailea/ promotor	proiektuaren egilea/ autor del proyecto	izenburua/ título	kokalekua/ situación	data/ fecha	eskala/ escala	Izendapena / Designación	plano zk/ nº plano
<p>promotor: construcciones sukia eraikuntzak sa</p>	<p>MIGUEL A. OTERO, COLEGIADO Nº 10.437</p>	<p>AU-24 IURRE EREMUA URBANIZATZEKO PROIEKTU ERALTUA. TOLOSA. PROYECTO MODIFICADO DE URBANIZACIÓN DEL ÁMBITO AU- 24 IURRE. TOLOSA.</p>	<p>TOLOSA</p>	<p>2024eko AZAROA NOVIEMBRE 2024</p>	<p>A3: 1/400 A1: 1/200 1:400 </p>	<p>OINPLANOAK. ZOLAKETA PLANTAS. PAVIMENTACIÓN</p>	<p>03.3 Hoja 3 de 6</p>



- Aceras baldosa hidráulica mod Tolosa con cenefas perimetrales y transversales
- Baldosa abotonada o táctil direccional pasos de peatones
- Pavimento de seguridad de caucho para juegos infantiles
- Reposición baldosa hidráulica clorada porosa con cenefas rojas
- Reposición zona privada pasillo y escaleras hormigón
- Peldaños hormigón prefabricado
- Calzada de aglomerado
- Adoquín ajardinado de hormigón prefabricado
- Zona ajardinada
- Vía ciclista aglomerado rojo
- Bordillo de granito 25x15
- Bordillo de granito 25x15 rehundido
- Bordillo de jardín granito 20x10
- Bordillo de jardín granito 20x10 rehundido
- Rígola hormigón 30 cm
- Cuneta hormigón 60 cm
- Cuneta entre talud y muros
- Cenefa delimitación acceso CT

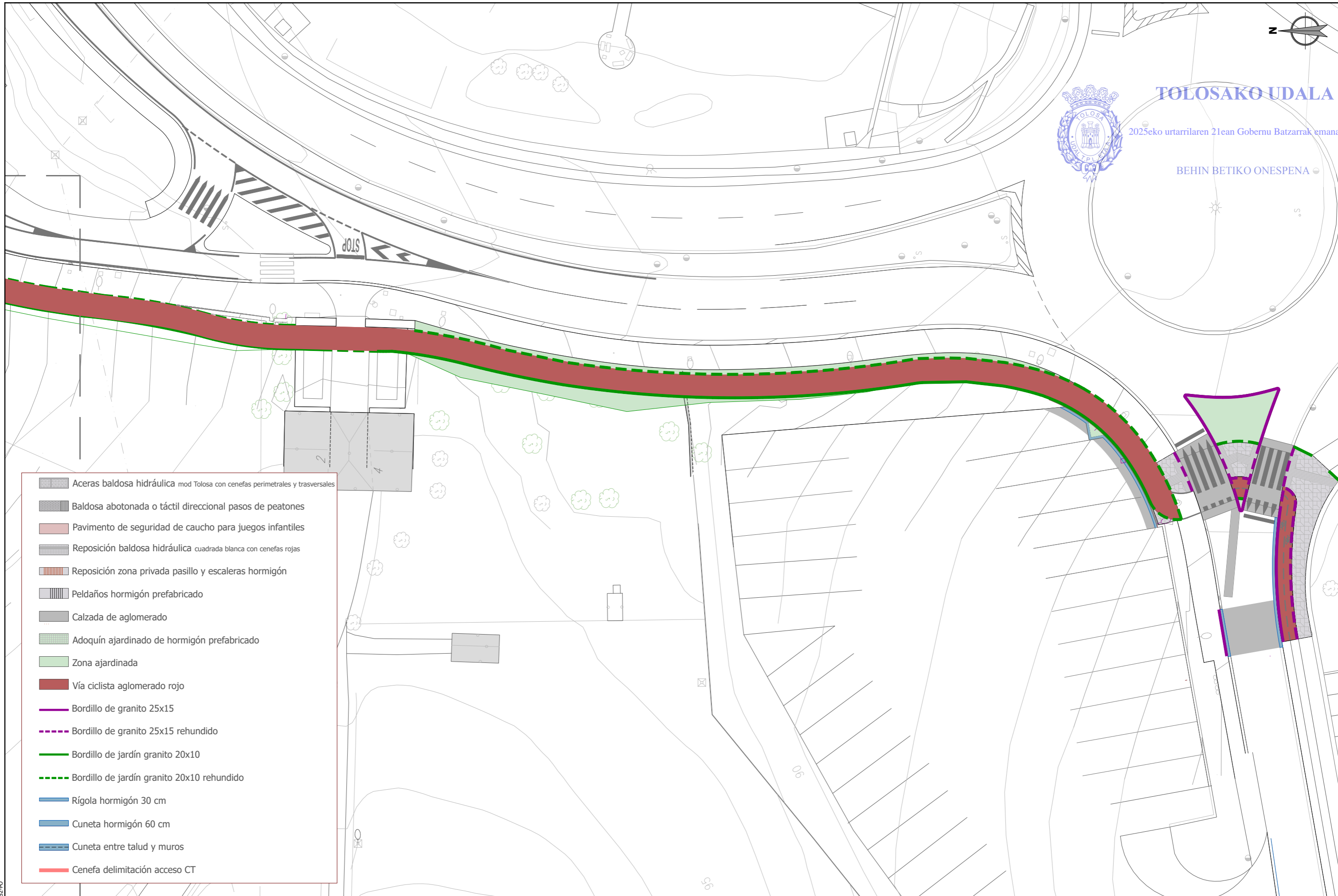
ESKUG33a8fd7-450d-4913-b106-30cf9369034f



TOLOSAKO UDALA

2025eko urtarrilaren 21ean Gobernu Batzarrak eman

BEHIN BETIKO ONESPENA



- Aceras baldosa hidráulica mod Tolosa con cenefas perimetrales y trasversales
- Baldosa abotonada o táctil direccional pasos de peatones
- Pavimento de seguridad de caucho para juegos infantiles
- Reposición baldosa hidráulica cuadrada blanca con cenefas rojas
- Reposición zona privada pasillo y escaleras hormigón
- Peldaños hormigón prefabricado
- Calzada de aglomerado
- Adoquín ajardinado de hormigón prefabricado
- Zona ajardinada
- Vía ciclista aglomerado rojo
- Bordillo de granito 25x15
- Bordillo de granito 25x15 rehundido
- Bordillo de jardín granito 20x10
- Bordillo de jardín granito 20x10 rehundido
- Rígola hormigón 30 cm
- Cuneta hormigón 60 cm
- Cuneta entre talud y muros
- Cenefa delimitación acceso CT

ESKUD33a8fd7-450d-4913-b106-30cf9369034f

sustatzailea/ promotor	proiektuaren egilea/ autor del proyecto	izenburua/ título	kokalekua/ situación	data/ fecha	eskala/ escala	Izendapena / Designación	plano zk/ nº plano
<p>promotor: construcciones sukia eraikuntzak sa</p>	<p>MIGUEL A. OTERO, COLEGIADO Nº 10.437</p>	<p>AU-24 IURRE EREMUA URBANIZATZEKO PROIEKTU ERALTUA. TOLOSA. PROYECTO MODIFICADO DE URBANIZACIÓN DEL ÁMBITO AU- 24 IURRE. TOLOSA.</p>	TOLOSA	2024eko AZAROA NOVIEMBRE 2024	<p>A3: 1/400 A1: 1/200</p> <p>1:400</p>	<p>OINPLANOAK. ZOLAKETA PLANTAS. PAVIMENTACIÓN</p>	<p>03.3 Hoja 5 de 6</p>

ESKUG33a8fd7-450d-4913-b106-30cf9369034f



TOLOSAKO UDALA

2025eko urtarrilaren 21ean Gobernu Batzarrek eman

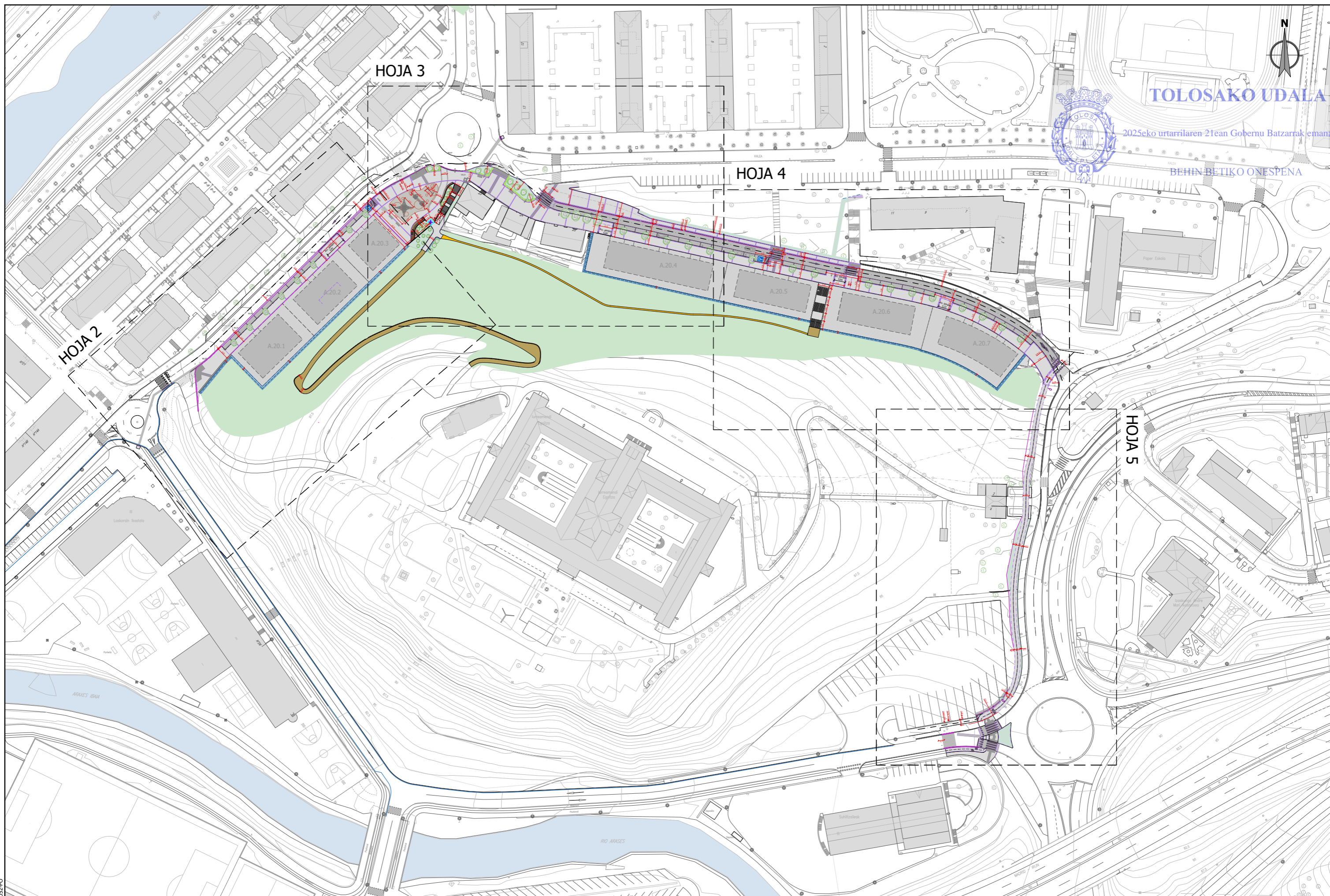
BEHIN BETIKO ONESPENA

Detalle de pavimento de caucho para juegos infantiles

sustatzailea/ promotor	proiektuaren egilea/ autor del proyecto	izenburua/ título	kokalekua/ situación	data/ fecha	eskala/ escala	Izendapena / Designación	plano zk/ nº plano
<p>promotor: construcciones sukia eraikuntzak sa</p>	<p>MIGUEL A. OTERO, COLEGIADO Nº 10.437</p>	<p>AU-24 IURRE EREMUA URBANIZATZEKO PROIEKTU ERALTUA. TOLOSA. PROYECTO MODIFICADO DE URBANIZACIÓN DEL ÁMBITO AU- 24 IURRE. TOLOSA.</p>	TOLOSA	2024eko AZAROA NOVIEMBRE 2024	<p>A3: 1/100 A1: 1/50</p> <p>1:100 0 0.5 1 1.5 2 2.5</p>	<p>OINPLANOAK. ZOLAKETA PLANTAS. PAVIMENTACIÓN</p>	<p>03.3 Hoja 6 de 6</p>

referencia gidier: 2020-052-PO

ESKUD33a8fd7-450d-4913-b106-30cf9369034f



TOLOSAKO UDALA

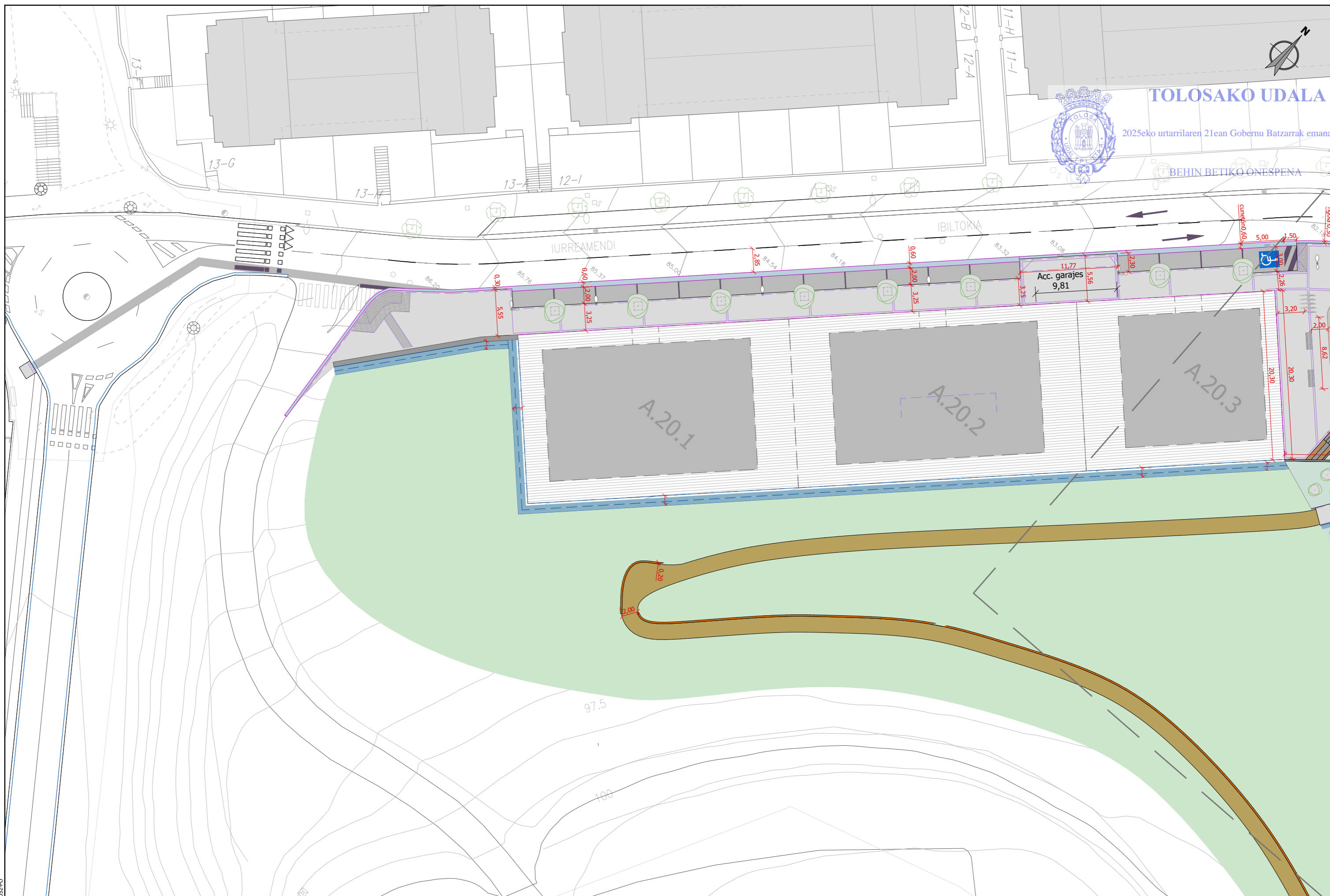
2025eko urtarrilaren 21ean Gobernu Batzarrak eman

BEHIN BETIKO ONESPENA

sustatzaila/ promotor	proiektuaren egilea/ autor del proyecto	izenburua/ titulo	kokalekua/ situazio	data/ fecha	eskala/ escala	Izendapena / Designación	plano zk/ nº plano
<p>promotor: construcciones sukia eraikuntzak sa</p>	<p>MIGUEL A. OTERO, COLEGIADO Nº 10.437</p>	<p>AU-24 IURRE EREMUA URBANIZATZEKO PROIEKTU ERALTUA. TOLOSA. PROYECTO MODIFICADO DE URBANIZACIÓN DEL ÁMBITO AU- 24 IURRE. TOLOSA.</p>	TOLOSA	2024eko AZAROA NOVIEMBRE 2024	<p>A3: 1/1500 A1: 1/750</p> <p>1:1.500 0 7.5 15 22.5 30 37.5</p>	<p>OINPLANOAK. KOTATUTA PLANTAS. ACOTADA</p>	<p>03.4 Hoja 1 de 5</p>

referencia gilder: 2020-052-PO

ESKUD33a8fd7-450d-4913-b106-30cf9369034f



TOLOSako UDALA

2025eko urtarrilaren 21ean Gobernu Batzarrak eman

BEHIN BETIKO ONESPENA

sustatzaila/ promotor	proiektuaren egilea/ autor del proyecto	izenburua/ titulo	kokalekua/ situaci3n	data/ fecha	eskala/ escala	Izendapena / Designaci3n	plano zk/ n3 plano
<p>promotor: construcciones sukia eraikuntzak sa</p>	<p>MIGUEL A. OTERO, COLEGIADO N3 10.437</p>	AU-24 IURRE EREMUA URBANIZATZEKO PROIEKTU ERALTUA. TOLOSA. PROYECTO MODIFICADO DE URBANIZACI3N DEL 3MBITO AU- 24 IURRE. TOLOSA.	TOLOSA	2024eko AZAROA NOVIEMBRE 2024	A3: 1/400 A1: 1/200 1:400	OINPLANOAK. KOTATUTA PLANTAS. ACOTADA	03.4 Hoja 2 de 5

referencia gidier: 2020-052-PO






TOLOSAKO UDALA

2025eko urtarrilaren 21ean Gobernu Batzarrak eman

BEHIN BETIKO ONESPENA



ESKUD33a8fd7-450d-4913-b106-30cf9369034f

sustatzaila/promotor	proiektuaren egilea/ autor del proyecto	izenburua/título	kokalekua/situación	data/ fecha	eskala/ escala	Izendapena / Designación	plano zk/ nº plano
 promotor: construcciones sukia eraikuntzak sa	 MIGUEL A. OTERO. COLEGIADO Nº 10.437	AU-24 IURRE EREMUA URBANIZATZEKO PROIEKTU ERALTUA. TOLOSA. PROYECTO MODIFICADO DE URBANIZACIÓN DEL ÁMBITO AU- 24 IURRE. TOLOSA.	TOLOSA	2024eko AZAROA NOVIEMBRE 2024	A3: 1/400 A1: 1/200 1:400 	OINPLANOAK. KOTATUTA PLANTAS. ACOTADA	03.4 Hoja 3 de 5

referencia gidier: 2020-052-PO

ESKUD33a8fd7-450d-4913-b106-30cf9369034f

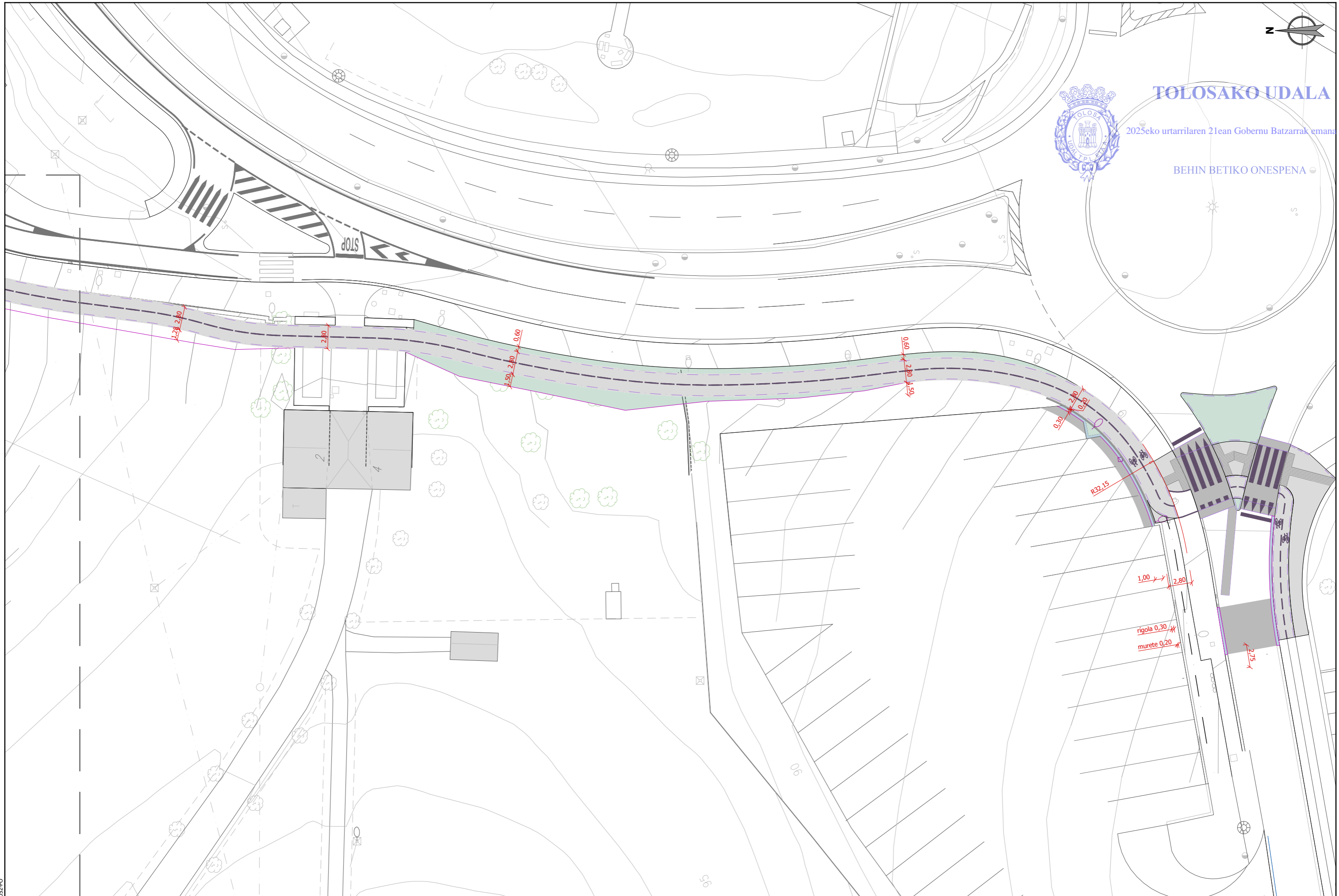


TOLOSAKO UDALA
 2025eko urtarrilaren 21ean Gobernu Batzarrak eman
 BEHIN BETIKO ONESPENA

sustatzailea/ promotor	proiektuaren egilea/ autor del proyecto	izenburua/título	kokalekua/ situación	data/ fecha	eskala/ escala	Izendapena / Designación	plano zk/ nº plano
promotor: construcciones sukia eraikuntzak sa	MIGUEL A. OTERO, COLEGIADO Nº 10.437	AU-24 IURRE EREMUA URBANIZATZEKO PROIEKTU ERALTUA. TOLOSA. PROYECTO MODIFICADO DE URBANIZACIÓN DEL ÁMBITO AU- 24 IURRE. TOLOSA.	TOLOSA	2024eko AZAROA NOVIEMBRE 2024	A3: 1/400 A1: 1/200 1:400	OINPLANOAK. KOTATUTA PLANTAS. ACOTADA	03.4 Hoja 4 de 5

referencia gidier: 2020-052-PO

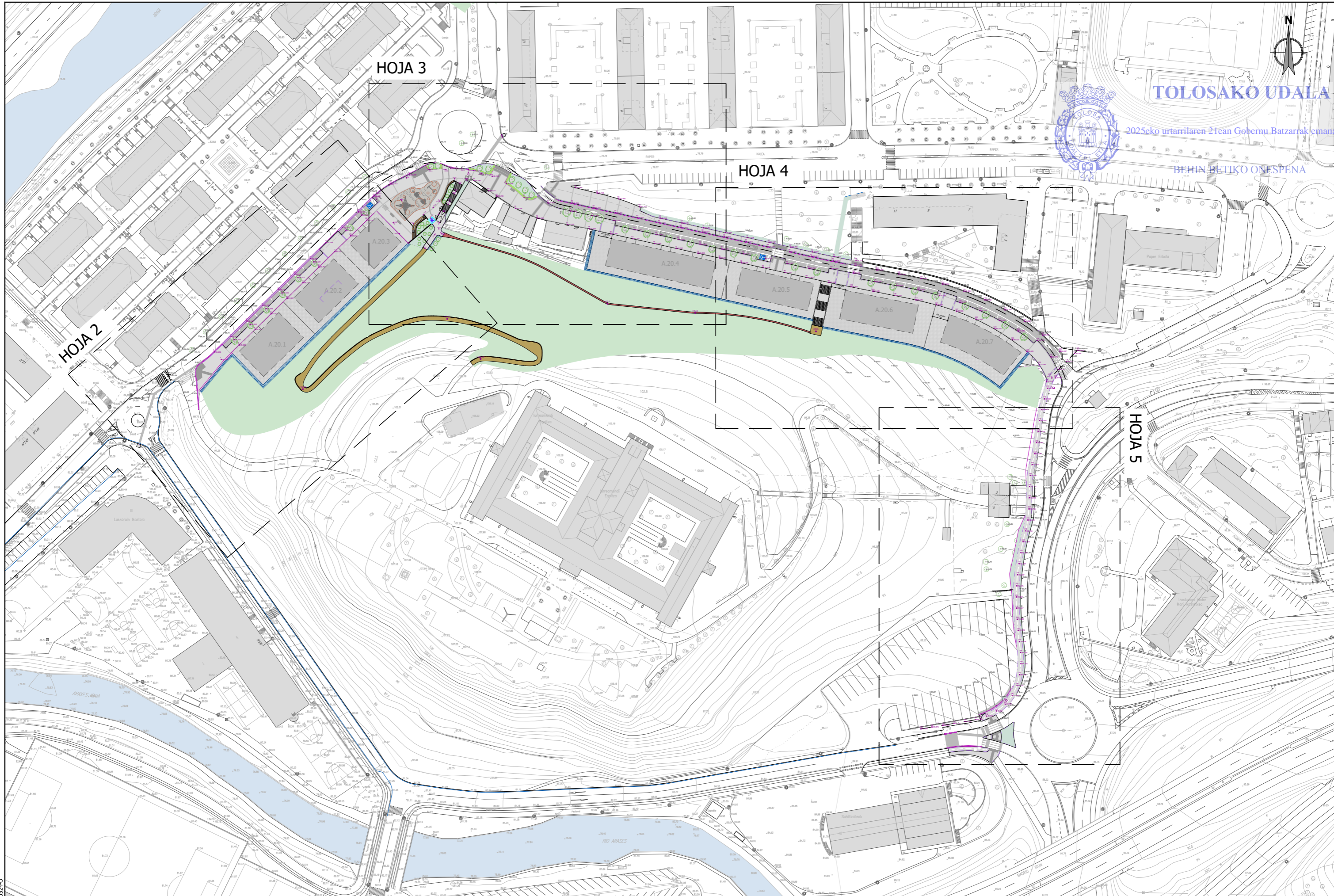
ESKUD33a8fd7-450d-4913-b106-30cf9369034f



sustatzaila/promotor	proiektuaren egilea/ autor del proyecto	izenburua/título	kokalekua/situación	data/ fecha	eskala/ escala	Izendapena / Designación	plano zk/ nº plano
<p>promotor: construcciones sukia eraikuntzak sa</p>	<p>MIGUEL A. OTERO, COLEGIADO Nº 10.437</p>	AU-24 IURRE EREMUA URBANIZATZEKO PROIEKTU ERALTUA. TOLOSA. PROYECTO MODIFICADO DE URBANIZACIÓN DEL ÁMBITO AU- 24 IURRE. TOLOSA.	TOLOSA	2024eko AZAROA NOVIEMBRE 2024	A3: 1/400 A1: 1/200 1:400	OINPLANOAK. KOTATUTA PLANTAS. ACOTADA	03.4 Hoja 5 de 5

referencia gidier: 2020-052-PO

ESKUC33a8fd7-450d-4913-b106-30cf9369034f



TOLOSAKU UDALA

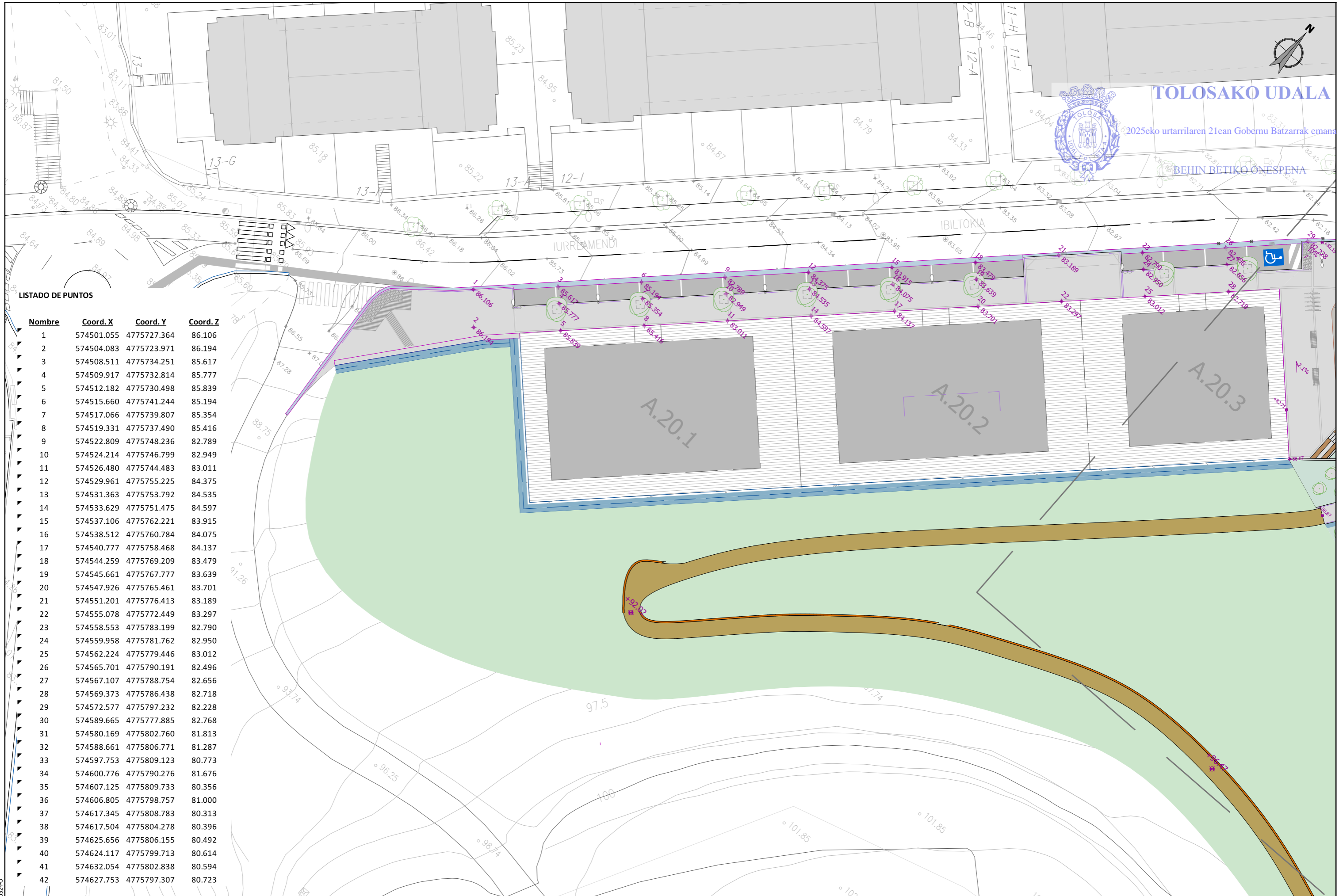
2025eko urtarilaren 21ean Gobernu Batzarrak eman

BEHIN BETIKO ONESPENA



sustatzailea/promotor	proiektuaren egilea/ autor del proyecto	izenburua/título	kokalekua/situación	data/ fecha	eskala/ escala	Izendapena / Designación	plano zk/ nº plano
<p>promotor: construcciones sukia eraikuntzak sa</p>	<p>MIGUEL A. OTERO, COLEGIADO Nº 10.437</p>	<p>AU-24 IURRE EREMUA URBANIZATZEKO PROIEKTU ERALTUA. TOLOSA. PROYECTO MODIFICADO DE URBANIZACIÓN DEL ÁMBITO AU- 24 IURRE. TOLOSA.</p>	TOLOSA	2024eko AZAROA NOVIEMBRE 2024	<p>A3: 1/1500 A1: 1/750</p> <p>1:1.500</p>	<p>OINPLANOAK. ALTIMETRIA ETA ZUINKETA PLANTAS. ALTIMETRIA y REPLANTEO</p>	<p>03.5 Hoja 1 de 5</p>

referencia gidertek: 2020-052-PO



LISTADO DE PUNTOS

Nombre	Coord. X	Coord. Y	Coord. Z
1	574501.055	4775727.364	86.106
2	574504.083	4775723.971	86.194
3	574508.511	4775734.251	85.617
4	574509.917	4775732.814	85.777
5	574512.182	4775730.498	85.839
6	574515.660	4775741.244	85.194
7	574517.066	4775739.807	85.354
8	574519.331	4775737.490	85.416
9	574522.809	4775748.236	82.789
10	574524.214	4775746.799	82.949
11	574526.480	4775744.483	83.011
12	574529.961	4775755.225	84.375
13	574531.363	4775753.792	84.535
14	574533.629	4775751.475	84.597
15	574537.106	4775762.221	83.915
16	574538.512	4775760.784	84.075
17	574540.777	4775758.468	84.137
18	574544.259	4775769.209	83.479
19	574545.661	4775767.777	83.639
20	574547.926	4775765.461	83.701
21	574551.201	4775776.413	83.189
22	574555.078	4775772.449	83.297
23	574558.553	4775783.199	82.790
24	574559.958	4775781.762	82.950
25	574562.224	4775779.446	83.012
26	574565.701	4775790.191	82.496
27	574567.107	4775788.754	82.656
28	574569.373	4775786.438	82.718
29	574572.577	4775797.232	82.228
30	574589.665	4775777.885	82.768
31	574580.169	4775802.760	81.813
32	574588.661	4775806.771	81.287
33	574597.753	4775809.123	80.773
34	574600.776	4775790.276	81.676
35	574607.125	4775809.733	80.356
36	574606.805	4775798.757	81.000
37	574617.345	4775808.783	80.313
38	574617.504	4775804.278	80.396
39	574625.656	4775806.155	80.492
40	574624.117	4775799.713	80.614
41	574632.054	4775802.838	80.594
42	574627.753	4775797.307	80.723

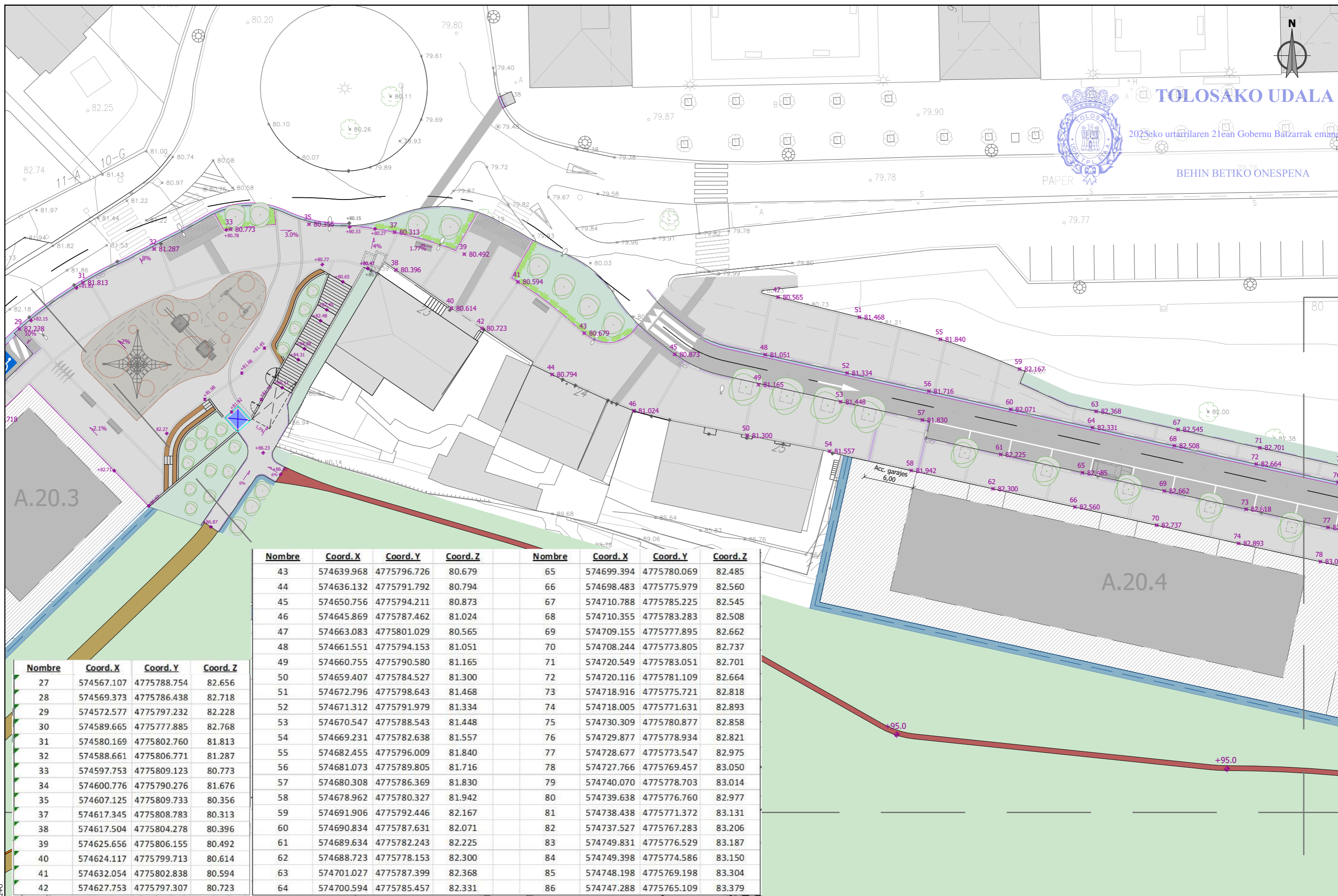
ESKUD33a8fd7-450d-4913-b106-30cf9369034f



TOLOSako UDALA

2025eko urtarilaren 21ean Gobernu Batzarrak eman

BEHIN BETIKO ONESPENA



Nombre	Coord. X	Coord. Y	Coord. Z	Nombre	Coord. X	Coord. Y	Coord. Z
43	574639.968	4775796.726	80.679	65	574699.394	4775780.069	82.485
44	574636.132	4775791.792	80.794	66	574698.483	4775775.979	82.560
45	574650.756	4775794.211	80.873	67	574710.788	4775785.225	82.545
46	574645.869	4775787.462	81.024	68	574710.355	4775783.283	82.508
47	574663.083	4775801.029	80.565	69	574709.155	4775777.895	82.662
48	574661.551	4775794.153	81.051	70	574708.244	4775773.805	82.737
49	574660.755	4775790.580	81.165	71	574720.549	4775783.051	82.701
50	574659.407	4775784.527	81.300	72	574720.116	4775781.109	82.664
51	574672.796	4775798.643	81.468	73	574718.916	4775775.721	82.818
52	574671.312	4775791.979	81.334	74	574718.005	4775771.631	82.893
53	574670.547	4775788.543	81.448	75	574730.309	4775780.877	82.858
54	574669.231	4775782.638	81.557	76	574729.877	4775778.934	82.821
55	574682.455	4775796.009	81.840	77	574728.677	4775773.547	82.975
56	574681.073	4775789.805	81.716	78	574727.766	4775769.457	83.050
57	574680.308	4775786.369	81.830	79	574740.070	4775778.703	83.014
58	574678.962	4775780.327	81.942	80	574739.638	4775776.760	82.977
59	574691.906	4775792.446	82.167	81	574738.438	4775771.372	83.131
60	574690.834	4775787.631	82.071	82	574737.527	4775767.283	83.206
61	574689.634	4775782.243	82.225	83	574749.831	4775776.529	83.187
62	574688.723	4775778.153	82.300	84	574749.398	4775774.586	83.150
63	574701.027	4775787.399	82.368	85	574748.198	4775769.198	83.304
64	574700.594	4775785.457	82.331	86	574747.288	4775765.109	83.379

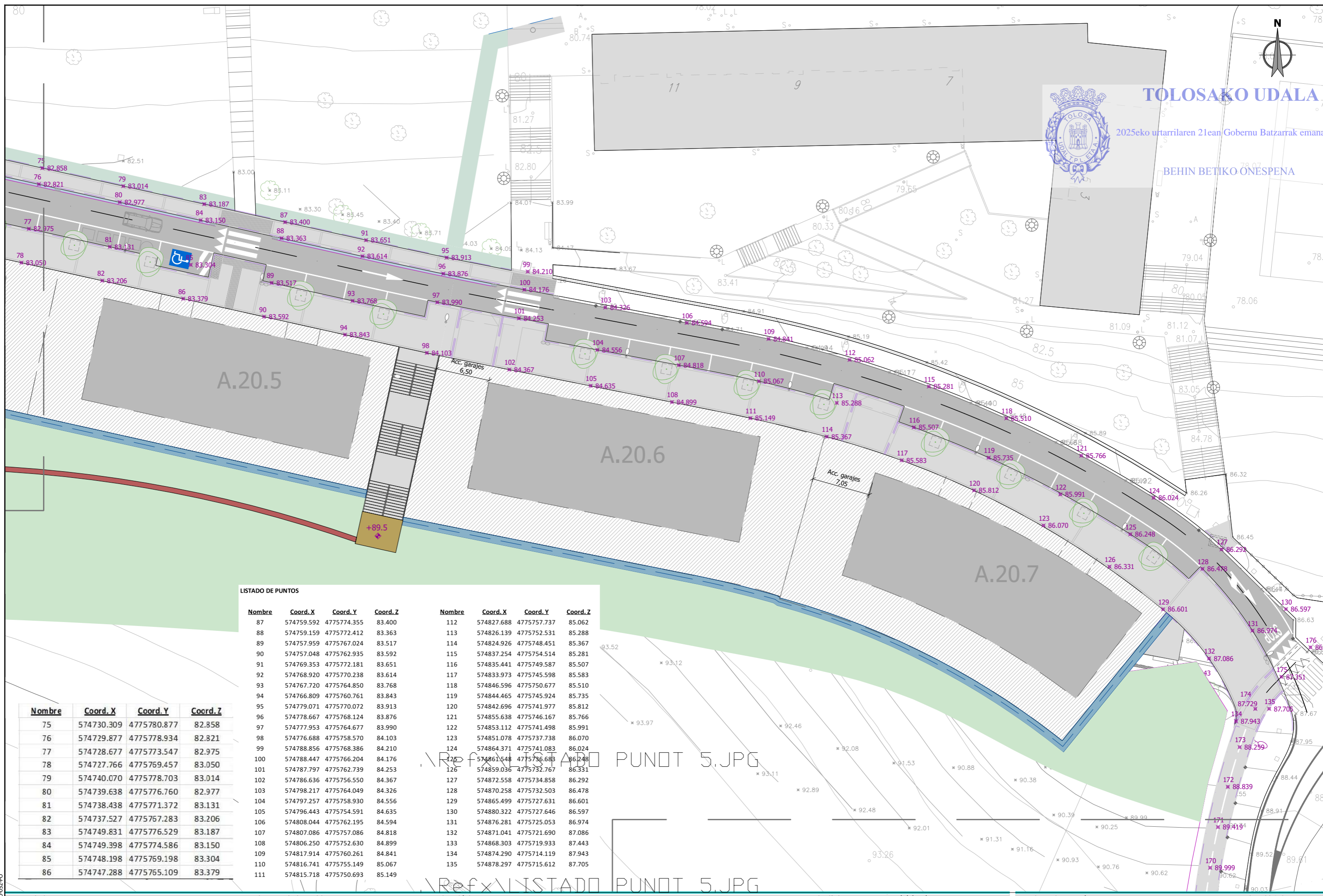
Nombre	Coord. X	Coord. Y	Coord. Z
27	574567.107	4775788.754	82.656
28	574569.373	4775786.438	82.718
29	574572.577	4775797.232	82.228
30	574589.665	4775777.885	82.768
31	574580.169	4775802.760	81.813
32	574588.661	4775806.771	81.287
33	574597.753	4775809.123	80.773
34	574600.776	4775790.276	81.676
35	574607.125	4775809.733	80.356
37	574617.345	4775808.783	80.313
38	574617.504	4775804.278	80.396
39	574625.656	4775806.155	80.492
40	574624.117	4775799.713	80.614
41	574632.054	4775802.838	80.594
42	574627.753	4775797.307	80.723

RSK0q33a8fd7-450d-4913-b106-30cf9369034f

sustatzailea/promotor	proiektuaren egilea/ autor del proyecto	izenburua/titulo	kokalekua/situación	data/ fecha	eskala/ escala	Izendapena / Designación	plano zk/ nº plano
sukia promotor: construcciones sukia eraikuntzak sa	MIGUEL A. OTERO, COLEGIADO Nº 10.437	AU-24 IURRE EREMUA URBANIZATZEKO PROIEKTU ERALTUA. TOLOSA. PROYECTO MODIFICADO DE URBANIZACIÓN DEL ÁMBITO AU- 24 IURRE. TOLOSA.	TOLOSA	2024eko AZAROA NOVIEMBRE 2024	A3: 1/400 A1: 1/200 1:400	OINPLANOAK. ALTIMETRIA ETA ZUINKETA PLANTAS. ALTIMETRIA y REPLANTEO	03.5 Hoja 3 de 5

referencia giderr: 2020-052-PO

ESKUC33a8fd7-450d-4913-b106-30cf9369034f



TOLOSako UDALA



2025eko urtarrilaren 21ean Gobernu Batzarrak eman

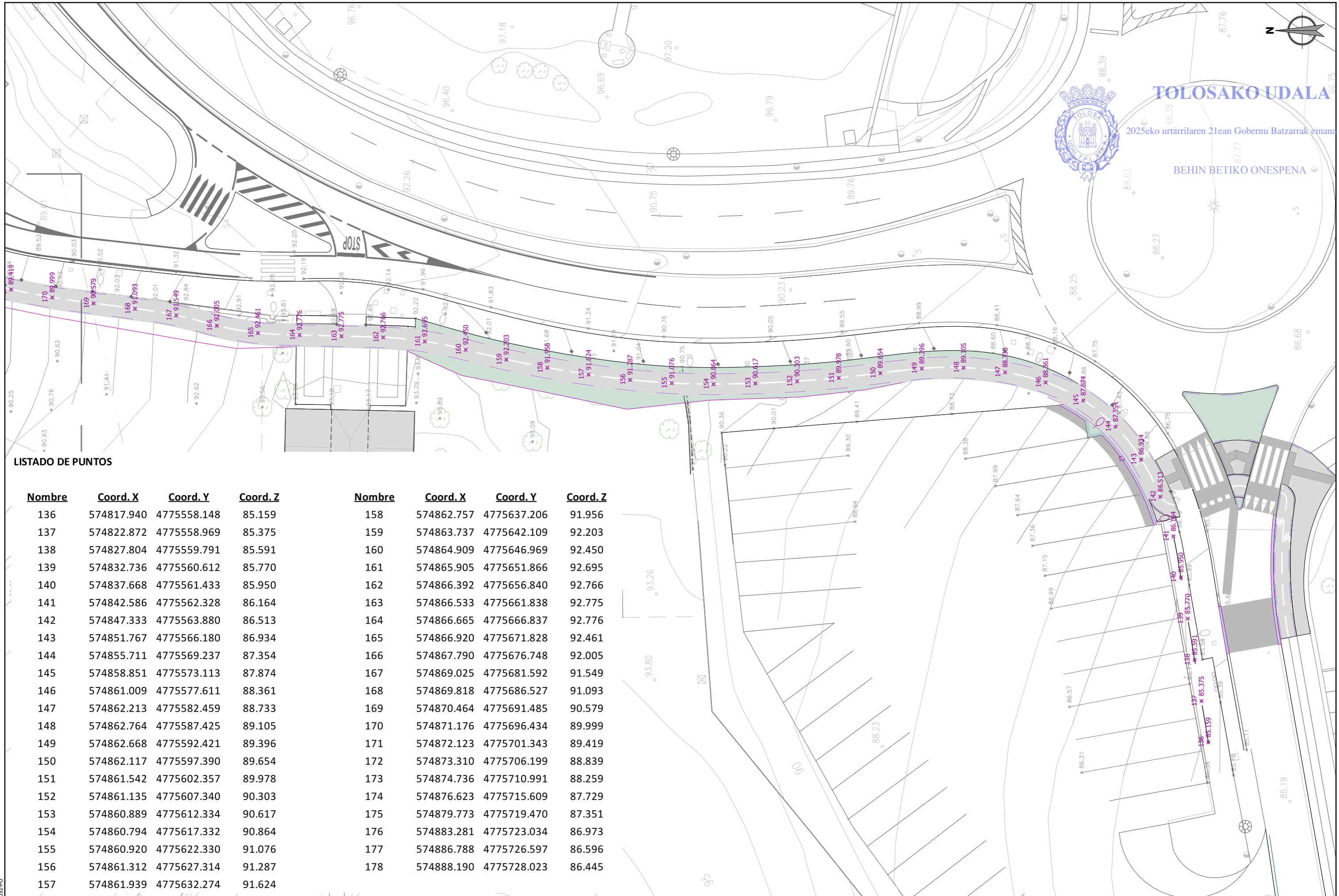
BEHIN BETIKO ONESPENA

LISTADO DE PUNTOS

Nombre	Coord.X	Coord.Y	Coord.Z	Nombre	Coord.X	Coord.Y	Coord.Z
87	574759.592	4775774.355	83.400	112	574827.688	4775757.737	85.062
88	574759.159	4775772.412	83.363	113	574826.139	4775752.531	85.288
89	574757.959	4775767.024	83.517	114	574824.926	4775748.451	85.367
90	574757.048	4775762.935	83.592	115	574837.254	4775754.514	85.281
91	574769.353	4775772.181	83.651	116	574835.441	4775749.587	85.507
92	574768.920	4775770.238	83.614	117	574833.973	4775745.598	85.583
93	574767.720	4775764.850	83.768	118	574846.596	4775750.677	85.510
94	574766.809	4775760.761	83.843	119	574844.465	4775745.924	85.735
95	574779.071	4775770.072	83.913	120	574842.696	4775741.977	85.812
96	574778.667	4775768.124	83.876	121	574855.638	4775746.167	85.766
97	574777.953	4775764.677	83.990	122	574853.112	4775741.498	85.991
98	574776.688	4775758.570	84.103	123	574851.078	4775737.738	86.070
99	574788.856	4775768.386	84.210	124	574864.371	4775741.083	86.024
100	574788.447	4775766.204	84.176	125	574861.548	4775736.683	86.248
101	574787.797	4775762.739	84.253	126	574859.036	4775732.767	86.331
102	574786.636	4775756.550	84.367	127	574872.558	4775734.858	86.292
103	574798.217	4775764.049	84.326	128	574870.258	4775732.503	86.478
104	574797.257	4775758.930	84.556	129	574865.499	4775727.631	86.601
105	574796.443	4775754.591	84.635	130	574880.322	4775727.646	86.597
106	574808.044	4775762.195	84.594	131	574876.281	4775725.053	86.974
107	574807.086	4775757.086	84.818	132	574871.041	4775721.690	87.086
108	574806.250	4775752.630	84.899	133	574868.303	4775719.933	87.443
109	574817.914	4775760.261	84.841	134	574874.290	4775714.119	87.943
110	574816.741	4775755.149	85.067	135	574878.297	4775715.612	87.705
111	574815.718	4775750.693	85.149				

Nombre	Coord.X	Coord.Y	Coord.Z
75	574730.309	4775780.877	82.858
76	574729.877	4775778.934	82.821
77	574728.677	4775773.547	82.975
78	574727.766	4775769.457	83.050
79	574740.070	4775778.703	83.014
80	574739.638	4775776.760	82.977
81	574738.438	4775771.372	83.131
82	574737.527	4775767.283	83.206
83	574749.831	4775776.529	83.187
84	574749.398	4775774.586	83.150
85	574748.198	4775769.198	83.304
86	574747.288	4775765.109	83.379

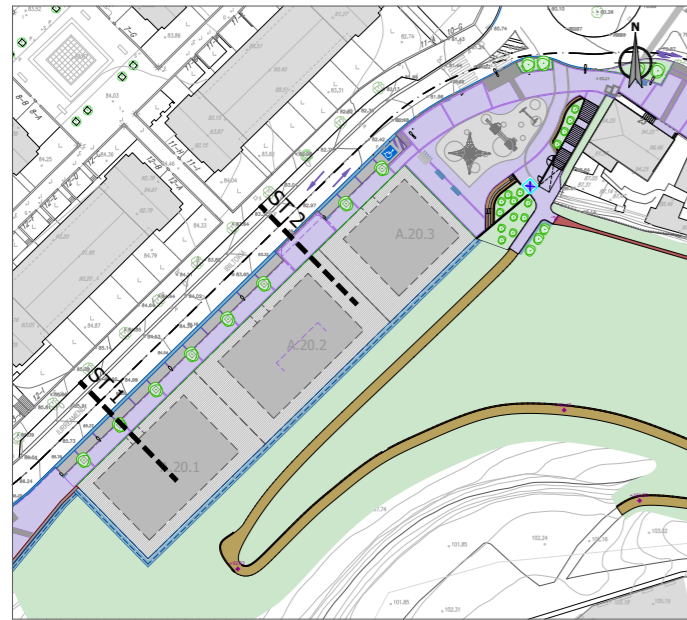
referencia gidier: 2020-052-PO



LISTADO DE PUNTOS

Nombre	Coord. X	Coord. Y	Coord. Z	Nombre	Coord. X	Coord. Y	Coord. Z
136	574817.940	4775558.148	85.159	158	574862.757	4775637.206	91.956
137	574822.872	4775558.969	85.375	159	574863.737	4775642.109	92.203
138	574827.804	4775559.791	85.591	160	574864.909	4775646.969	92.450
139	574832.736	4775560.612	85.770	161	574865.905	4775651.866	92.695
140	574837.668	4775561.433	85.950	162	574866.392	4775656.840	92.766
141	574842.586	4775562.328	86.164	163	574866.533	4775661.838	92.775
142	574847.333	4775563.880	86.513	164	574866.665	4775666.837	92.776
143	574851.767	4775566.180	86.934	165	574866.920	4775671.828	92.461
144	574855.711	4775569.237	87.354	166	574867.790	4775676.748	92.005
145	574858.851	4775573.113	87.874	167	574869.025	4775681.592	91.549
146	574861.009	4775577.611	88.361	168	574869.818	4775686.527	91.093
147	574862.213	4775582.459	88.733	169	574870.464	4775691.485	90.579
148	574862.764	4775587.425	89.105	170	574871.176	4775696.434	89.999
149	574862.668	4775592.421	89.396	171	574872.123	4775701.343	89.419
150	574862.117	4775597.390	89.654	172	574873.310	4775706.199	88.839
151	574861.542	4775602.357	89.978	173	574874.736	4775710.991	88.259
152	574861.135	4775607.340	90.303	174	574876.623	4775715.609	87.729
153	574860.889	4775612.334	90.617	175	574879.773	4775719.470	87.351
154	574860.794	4775617.332	90.864	176	574883.281	4775723.034	86.973
155	574860.920	4775622.330	91.076	177	574886.788	4775726.597	86.596
156	574861.312	4775627.314	91.287	178	574888.190	4775728.023	86.445
157	574861.939	4775632.274	91.624				

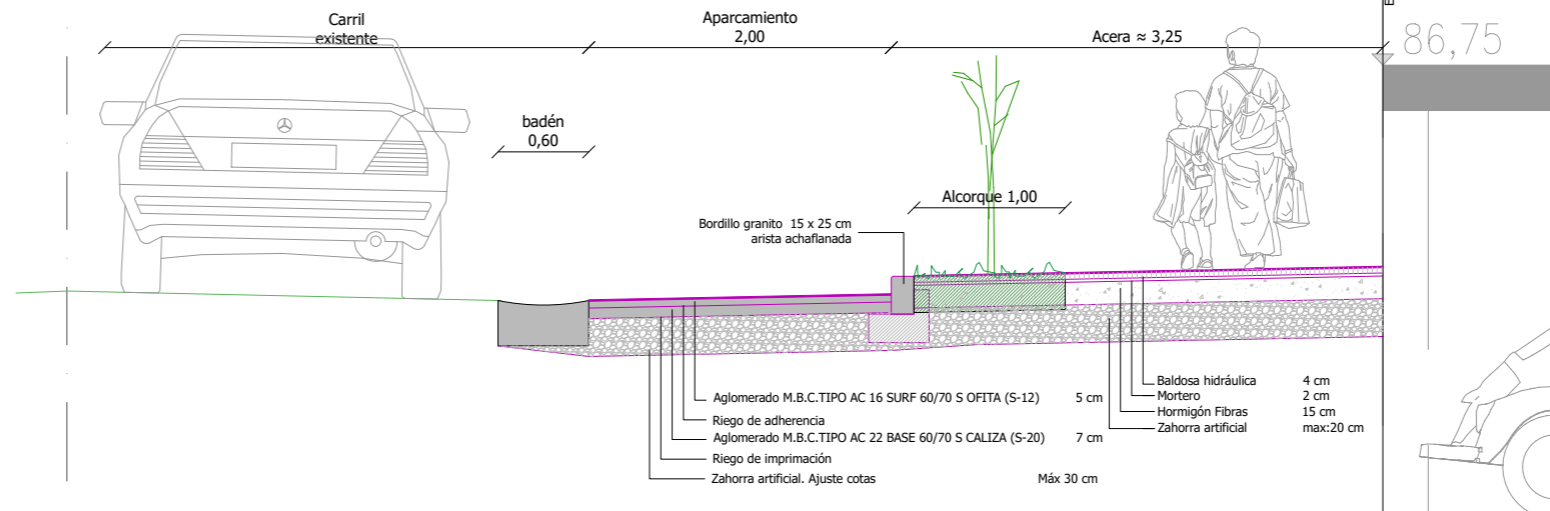
referencia gidier: 2020-052-PO



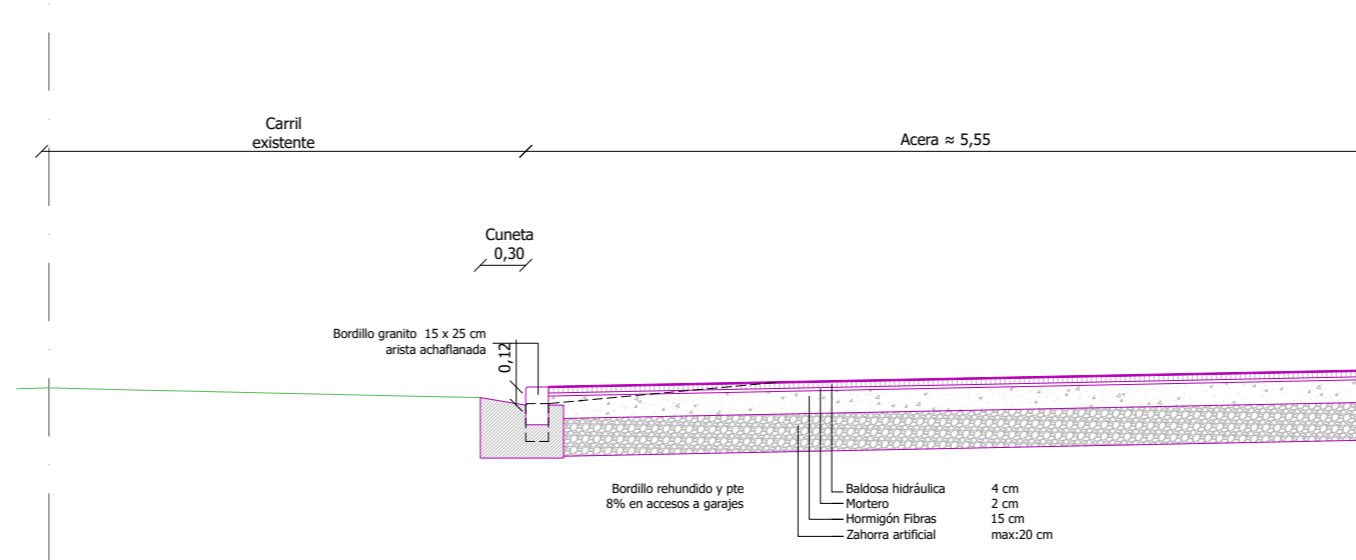
PLANTA - ZONA OESTE
Escala: 1/1500



BEHIN BETIKO ONESPENA



SECCIÓN TIPO 2 ZONA OESTE
Escala: 1/50



ESKUD33a8fd7-450d-4913-b106-30cf9369034f

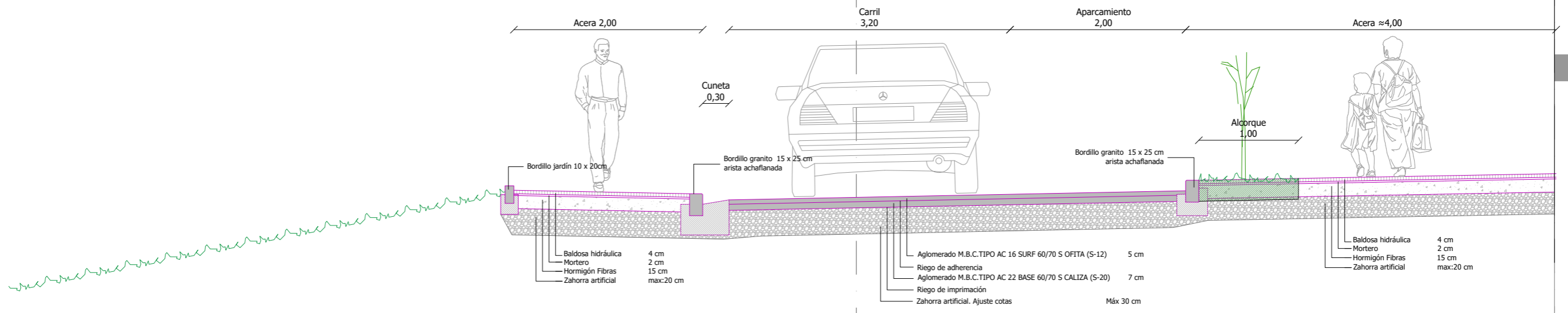
referencia gidier: 2020-052-PO

sustatzailea/promotor	proiektuaren egilea/ autor del proyecto	izenburua/titulo	kokalekua/situación	data/fecha	eskala/escala	Izendapena / Designación	plano zk/ nº plano
promotor: construcciones sukia eraikuntzak sa	MIGUEL A. OTERO, COLEGIADO Nº 10.437	AU-24 IURRE EREMUA URBANIZATZEKO PROIEKTU ERALTUA. TOLOSA. PROYECTO MODIFICADO DE URBANIZACIÓN DEL ÁMBITO AU- 24 IURRE. TOLOSA.	TOLOSA	2024eko AZAROA NOVIEMBRE 2024	A3: 1/50 A1: 1/25 1:50	SEKZIO TIPOAK SECCIONES TIPO	04 Hoja 1 de 9

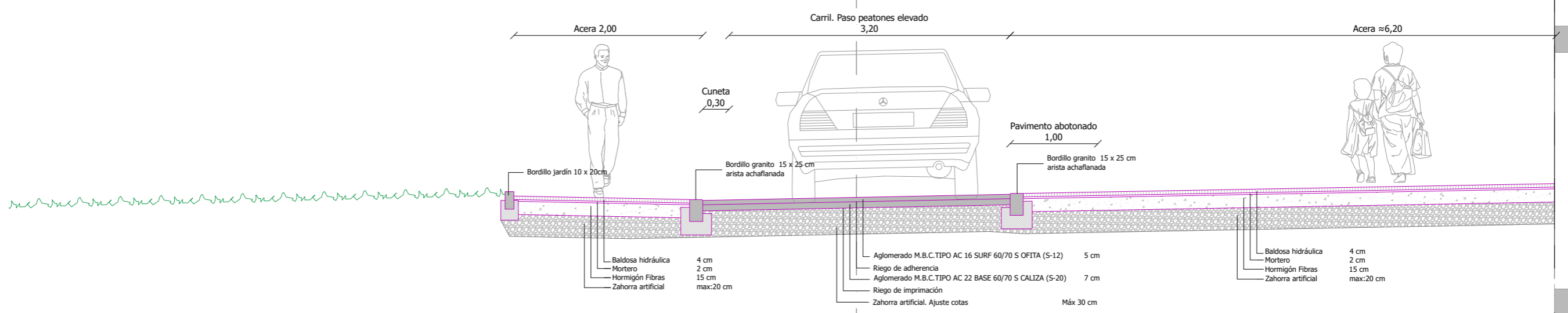


PLANTA - VIAL NORTE
Escala: 1/1500

SECCIÓN TIPO 4 VIAL NORTE
Escala: 1/50



SECCIÓN TIPO 5 VIAL NORTE
Escala: 1/50



ESKUD33a8fd7-450d-4913-b106-30cf9369034f

referencia giderr: 2020-052-PO

sustatzailea/ promotor	proiektuaren egilea/ autor del proyecto	izenburua/ título	kokalekua/ situación	data/ fecha	eskala/ escala	Izendapena / Designación	plano zk/ nº plano
<p>promotor: construcciones sukia eraikuntzak sa</p>	<p>MIGUEL A. OTERO, COLEGIADO Nº 10.437</p>	AU-24 IURRE EREMUA URBANIZATZEKO PROIEKTU ERALTUA. TOLOSA. PROYECTO MODIFICADO DE URBANIZACIÓN DEL ÁMBITO AU- 24 IURRE. TOLOSA.	TOLOSA	2024eko AZAROA NOVIEMBRE 2024	A3: 1/50 A1: 1/25 1:50 0 0.5 1	SEKZIO TIPOAK SECCIONES TIPO	04 Hoja 2 de 9



PLANTA - VIA CICLISTA
Escala: 1/1500

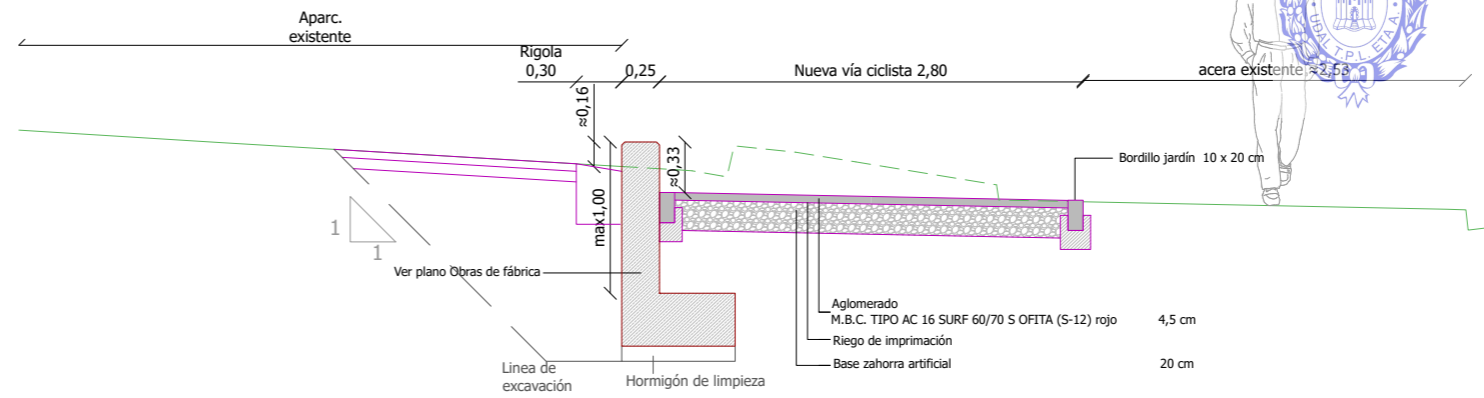
SECCIÓN TIPO 6 VIA CICLISTA

Escala: 1/50

TOLOSAKO UDALA

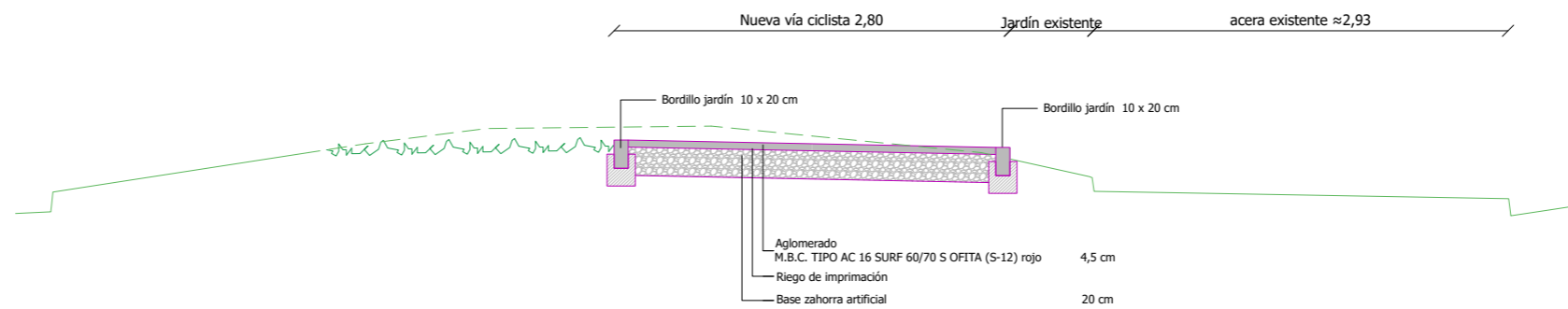
2025eko urtarrilaren 21ean Gobernu Batzarrak eman

BEHIN BETIKO ONESPENA



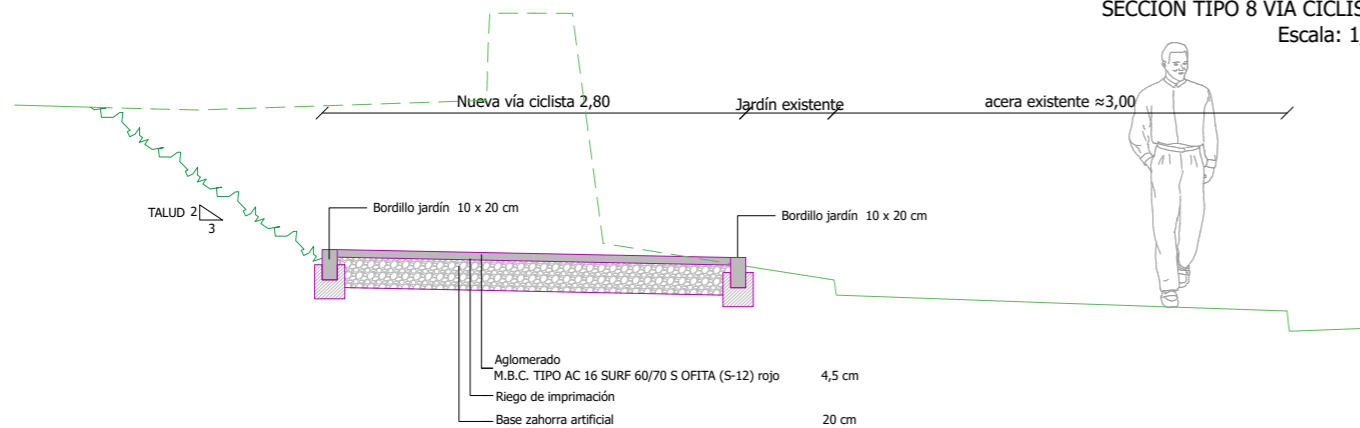
SECCIÓN TIPO 7 VIA CICLISTA

Escala: 1/50



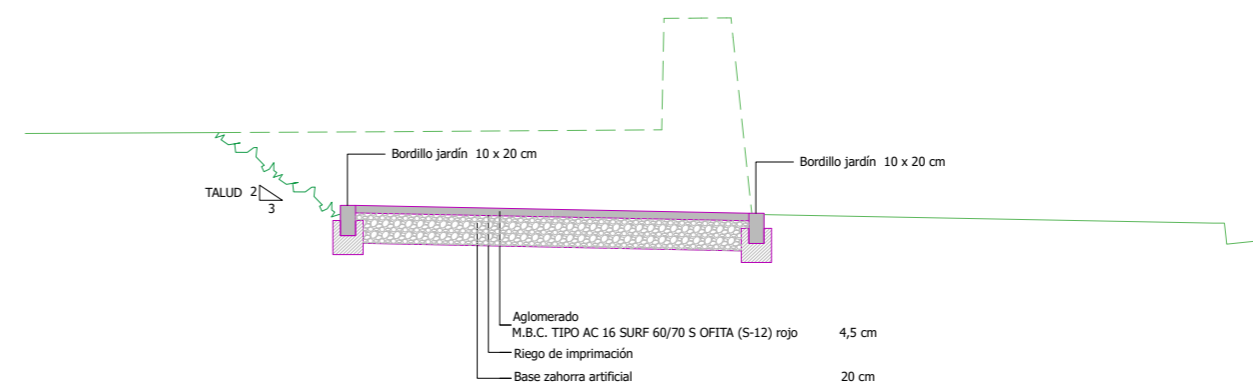
SECCIÓN TIPO 8 VIA CICLISTA

Escala: 1/50



SECCIÓN TIPO 9 VIA CICLISTA

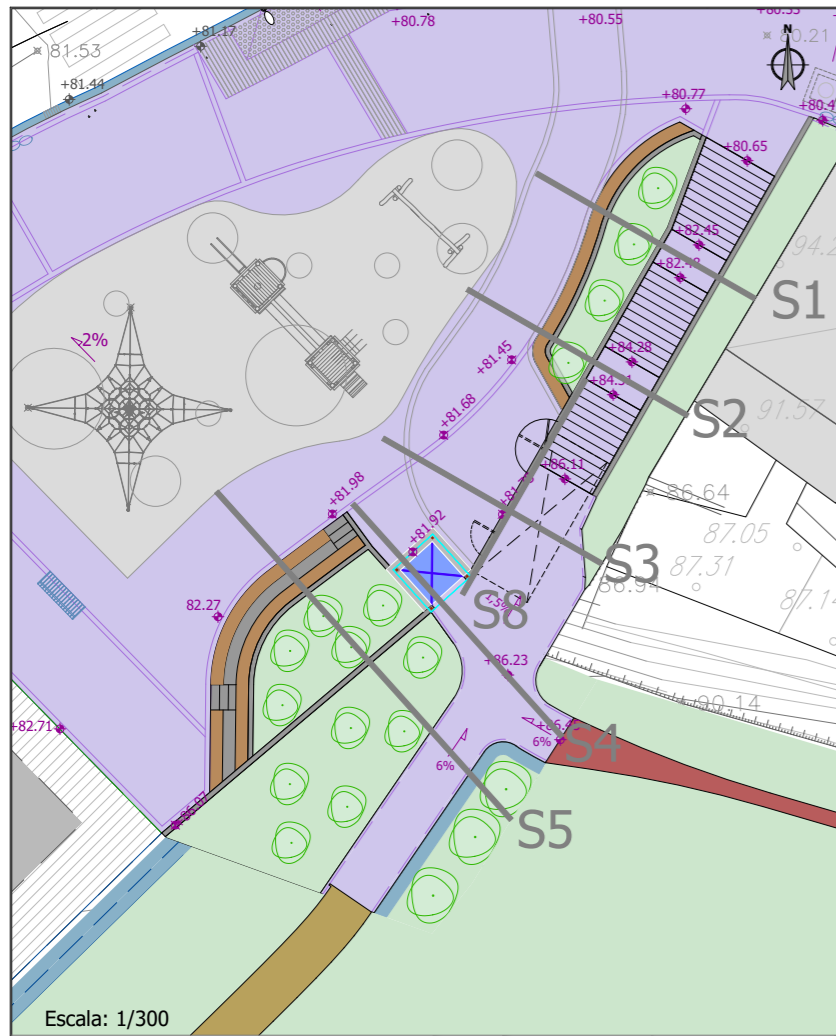
Escala: 1/50



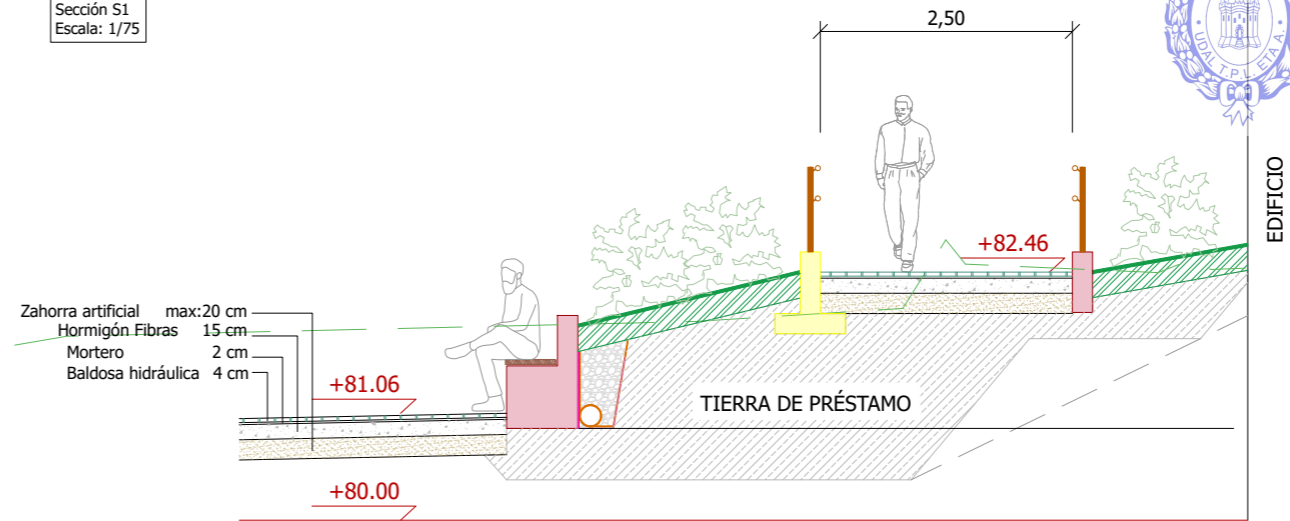
EUSKAD33a8fd7-450d-4913-b106-30cf9369034f

referencia gidier: 2020-052-PO

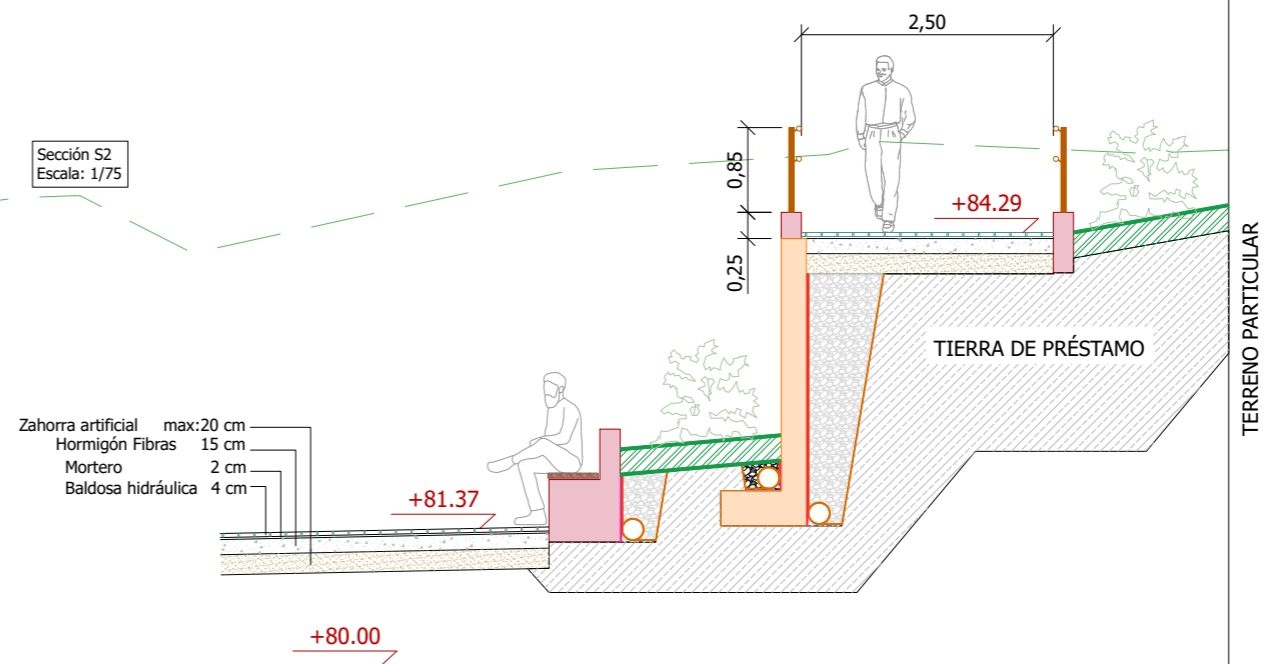
sustatzaila/promotor	proiektuaren egilea/ autor del proyecto	izenburua/título	kokalekua/situación	data/fecha	eskala/escala	Izendapena / Designación	plano zk/ nº plano
 promotor: construcciones sukia eraikuntzak sa	 MIGUEL A. OTERO, COLEGIADO Nº 10.437	AU-24 IURRE EREMUA URBANIZATZEKO PROIEKTU ERALTUA. TOLOSA. PROYECTO MODIFICADO DE URBANIZACIÓN DEL ÁMBITO AU- 24 IURRE. TOLOSA.	TOLOSA	2024eko AZAROA NOVIEMBRE 2024	A3: 1/50 A1: 1/25 1:50	SEKZIO TIPOAK SECCIONES TIPO	04 Hoja 3 de 9



Sección S1
Escala: 1/75



Sección S2
Escala: 1/75

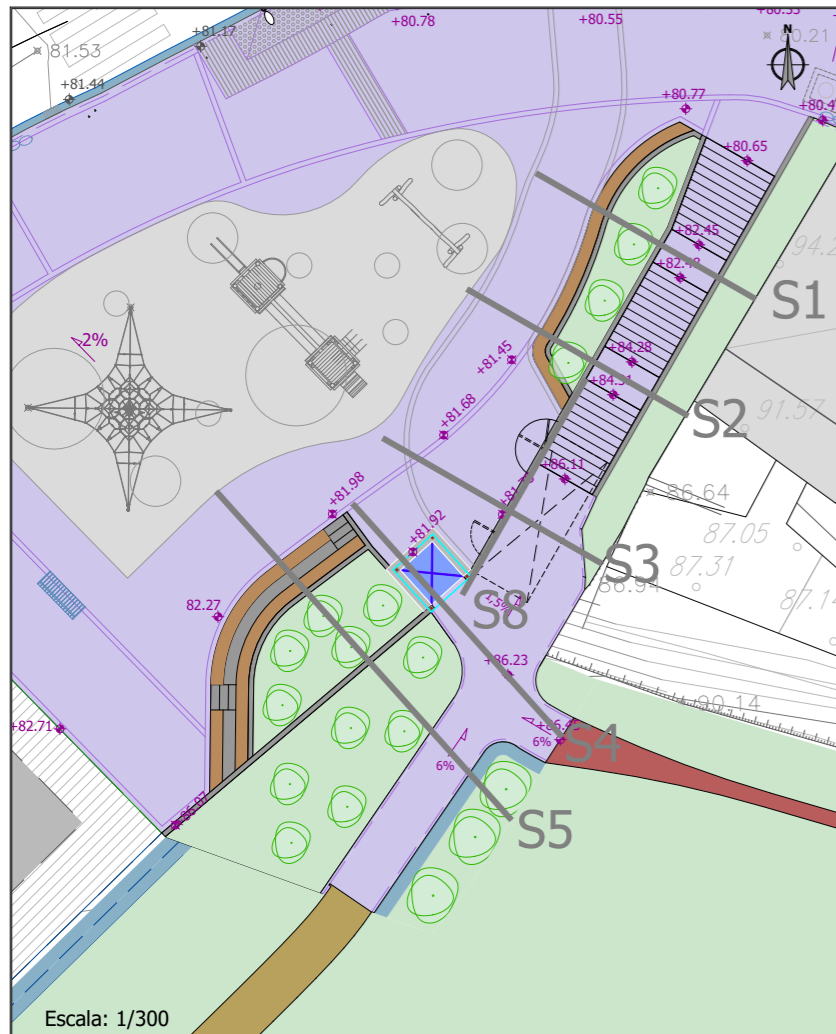


ESKUG33a8fd7-450d-4913-b106-30cf9369034f

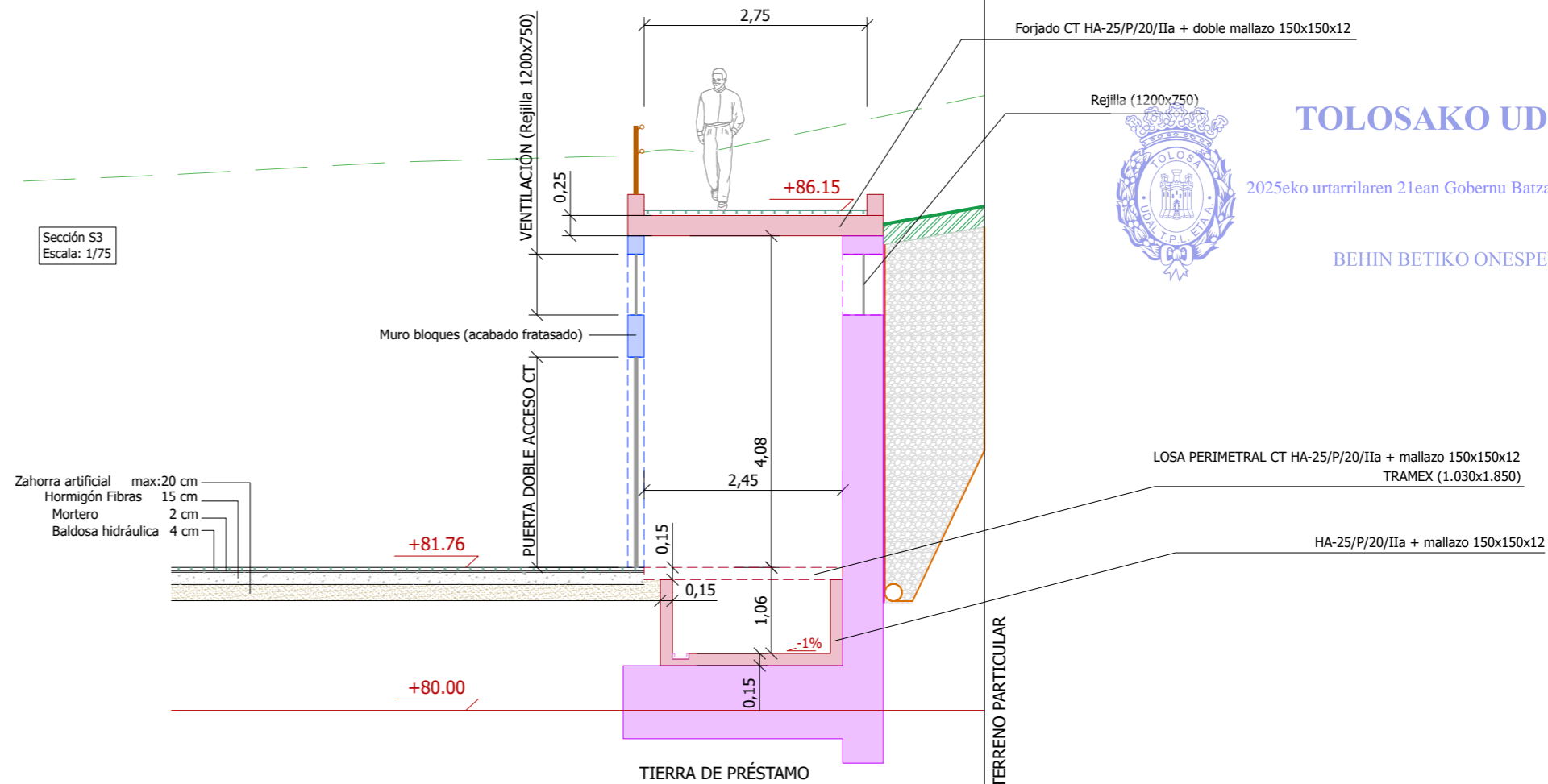
referencia gidier: 2020-052-PO

sustatzalea/ promotor	proiektuaren egilea/ autor del proyecto	izenburua/ título	kokalekua/ situación	data/ fecha	eskala/ escala	Izendapena / Designación	plano zk/ nº plano
<p>promotor: construcciones sukia eraikuntzak sa</p>	<p>MIGUEL A. OTERO, COLEGIADO Nº 10.437</p>	AU-24 IURRE EREMUA URBANIZATZEKO PROIEKTU ERALTUA. TOLOSA. PROYECTO MODIFICADO DE URBANIZACIÓN DEL ÁMBITO AU- 24 IURRE. TOLOSA.	TOLOSA	2024eko AZAROA NOVIEMBRE 2024	A3: 1/75 A1: 1/37,5 1:75	SEKZIO TIPOAK SECCIONES TIPO	04 Hoja 4 de 9

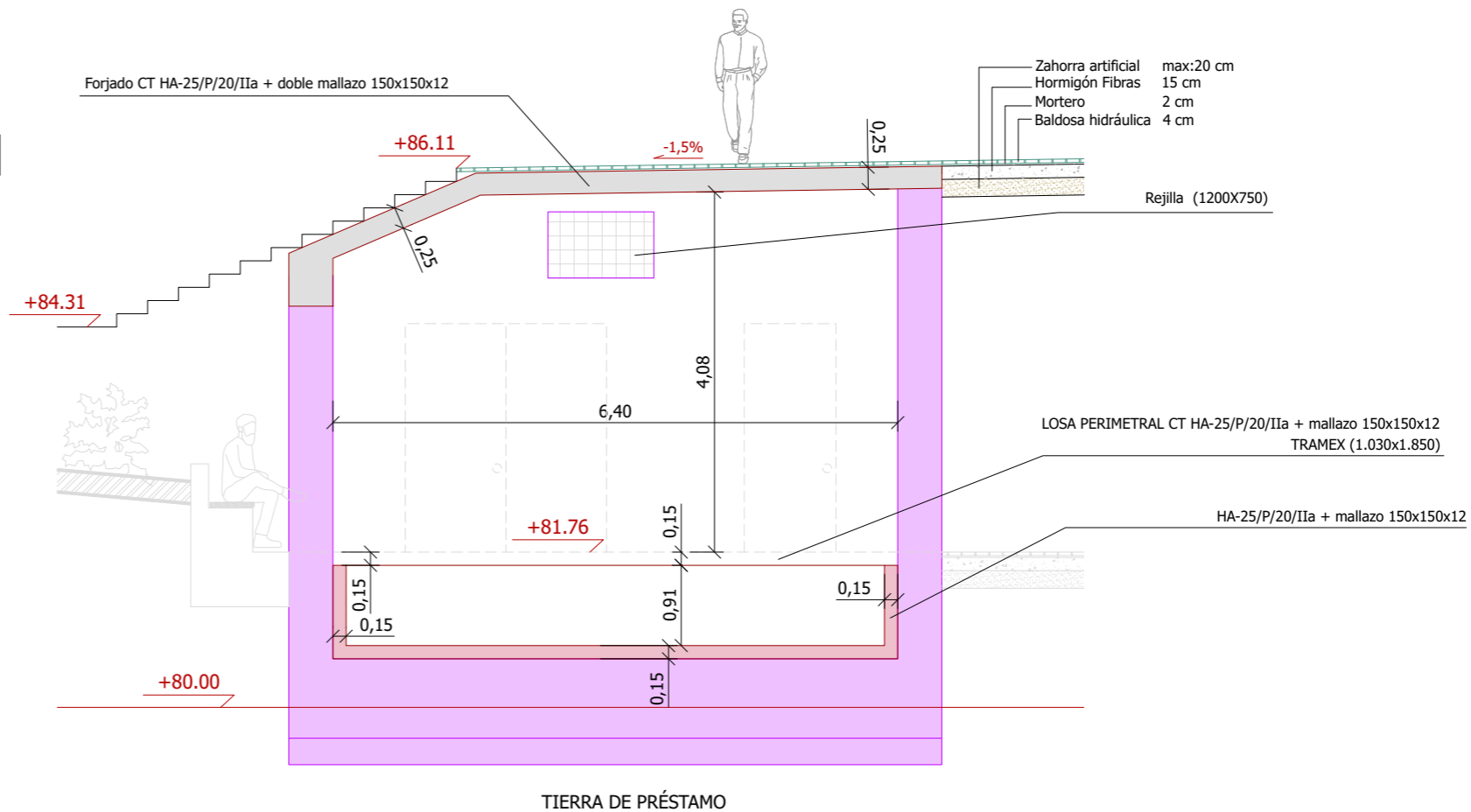
SECCIONES PARQUE ZONA OESTE



Sección S3
Escala: 1/75



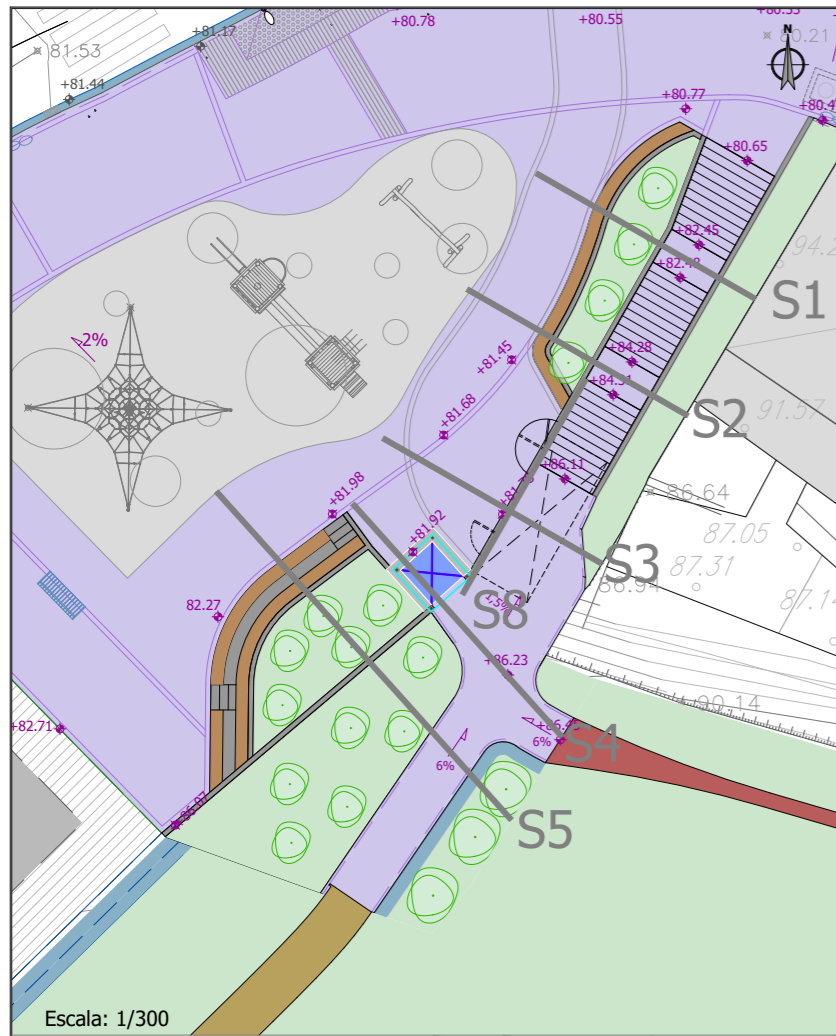
Sección S8
Escala: 1/75



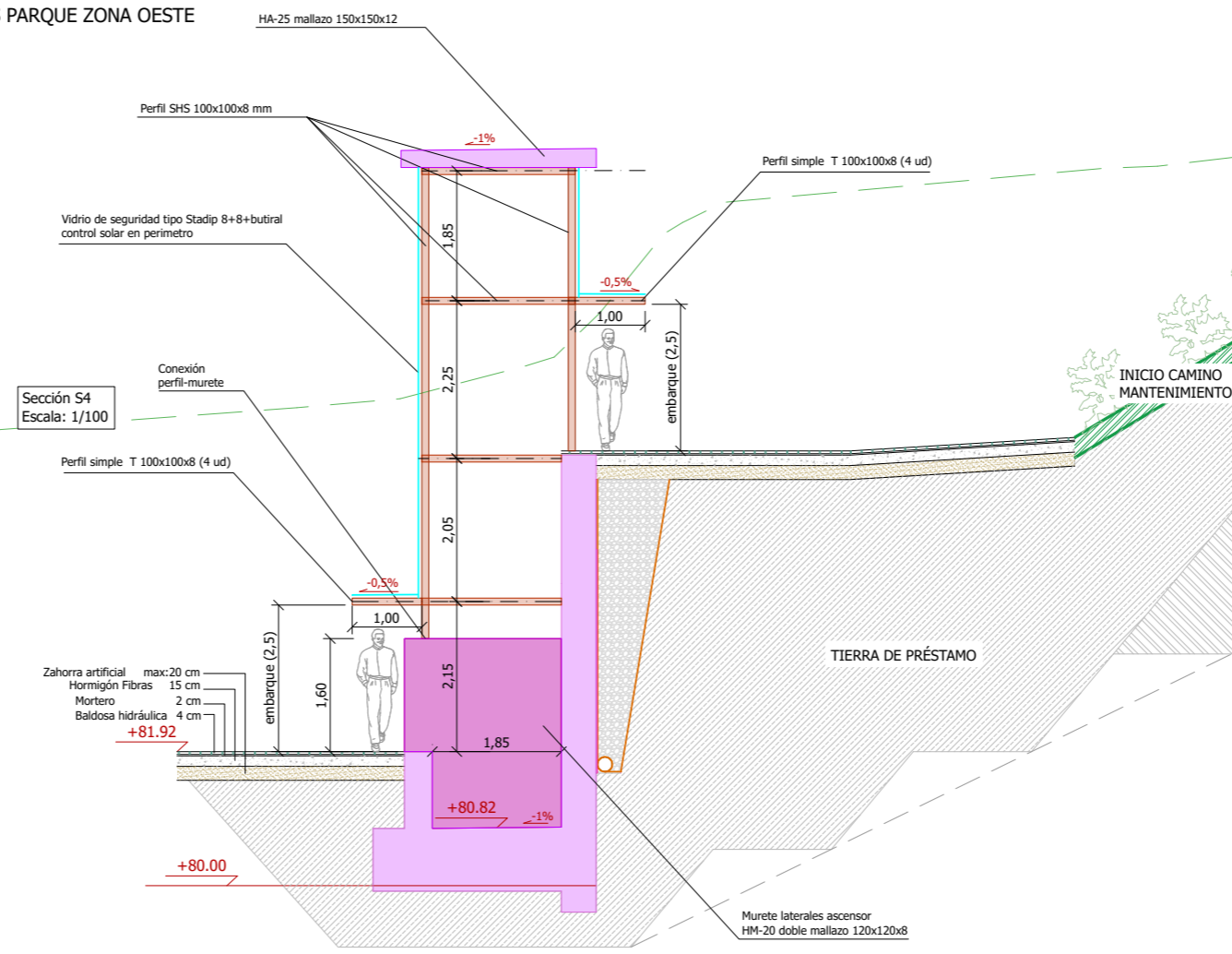
ESKUG33a8fd7-450d-4913-b106-30cf9369034f

referencia gidier: 2020-052-PO

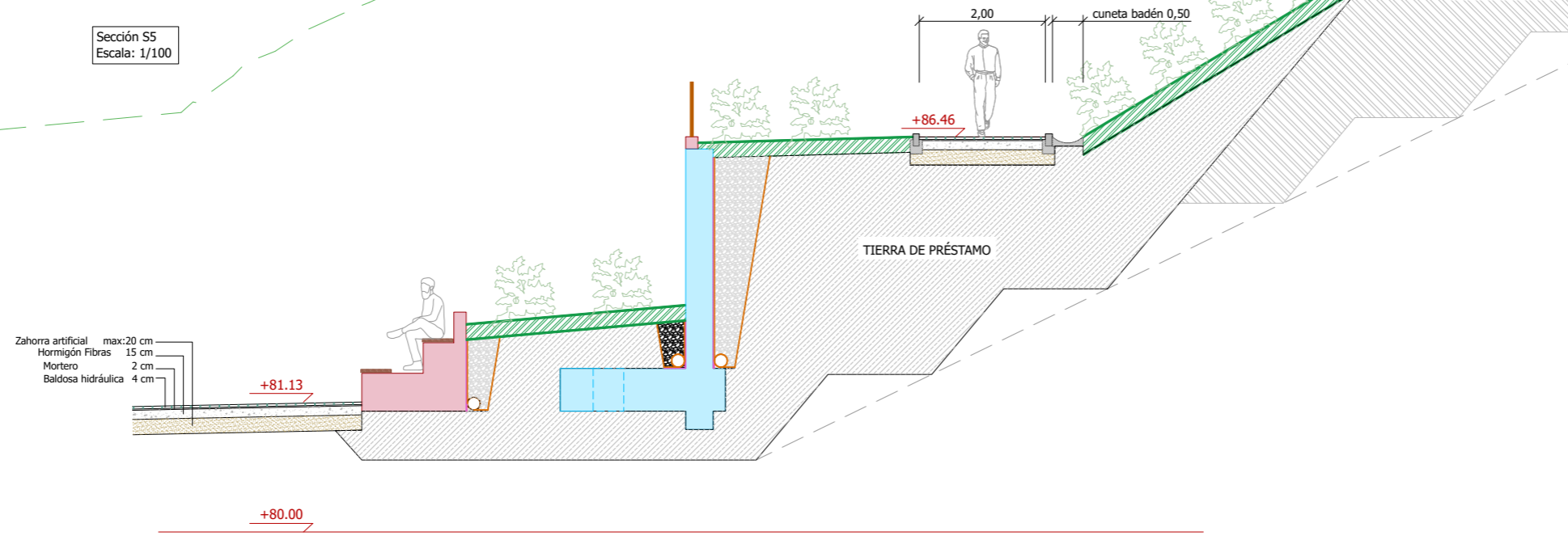
sustatzailea/ promotor	proiektuaren egilea/ autor del proyecto	izenburua/ título	kokalekua/ situación	data/ fecha	eskala/ escala	Izendapena / Designación	plano zk/ nº plano
<p>promotor: construcciones sukia eraikuntzak sa</p>	<p>MIGUEL A. OTERO, COLEGIADO Nº 10.437</p>	AU-24 IURRE EREMUA URBANIZATZEKO PROIEKTU ERALTUA. TOLOSA. PROYECTO MODIFICADO DE URBANIZACIÓN DEL ÁMBITO AU- 24 IURRE. TOLOSA.	TOLOSA	2024eko AZAROA NOVIEMBRE 2024	A3: 1/75 A1: 1/37,5 1:75	SEKZIO TIPOAK SECCIONES TIPO	04 Hoja 5 de 9



SECCIONES PARQUE ZONA OESTE



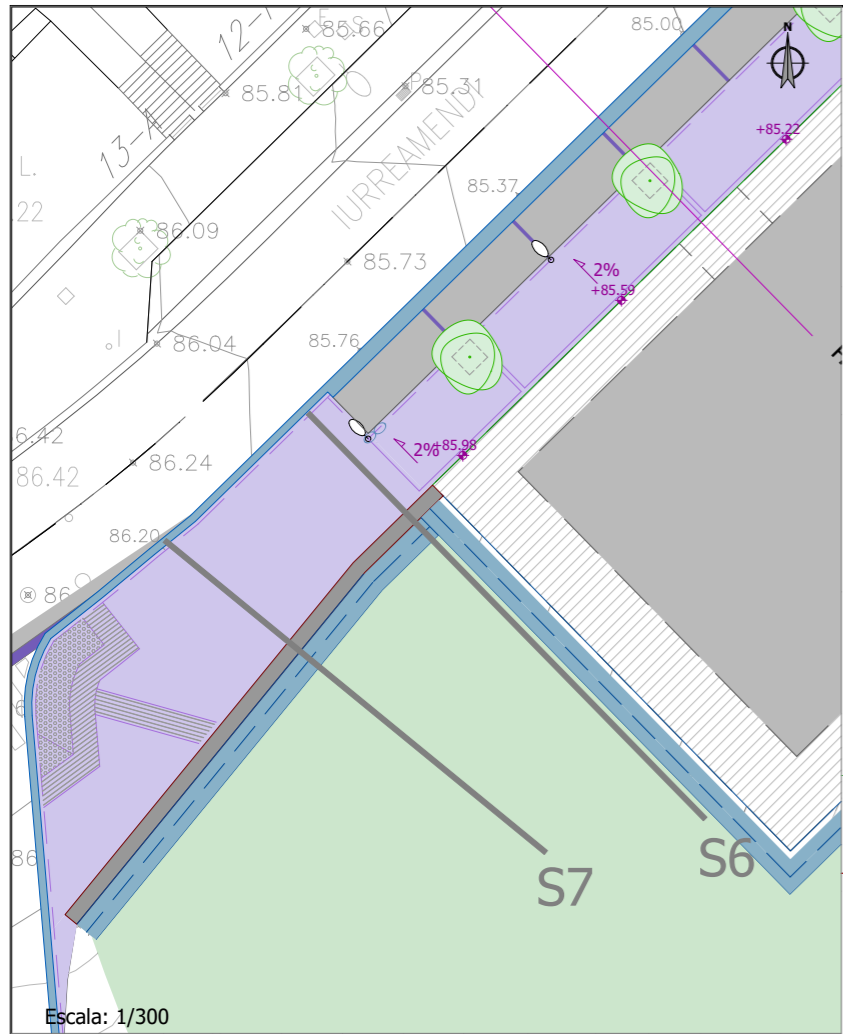
SECCIÓN S5
Escala: 1/100



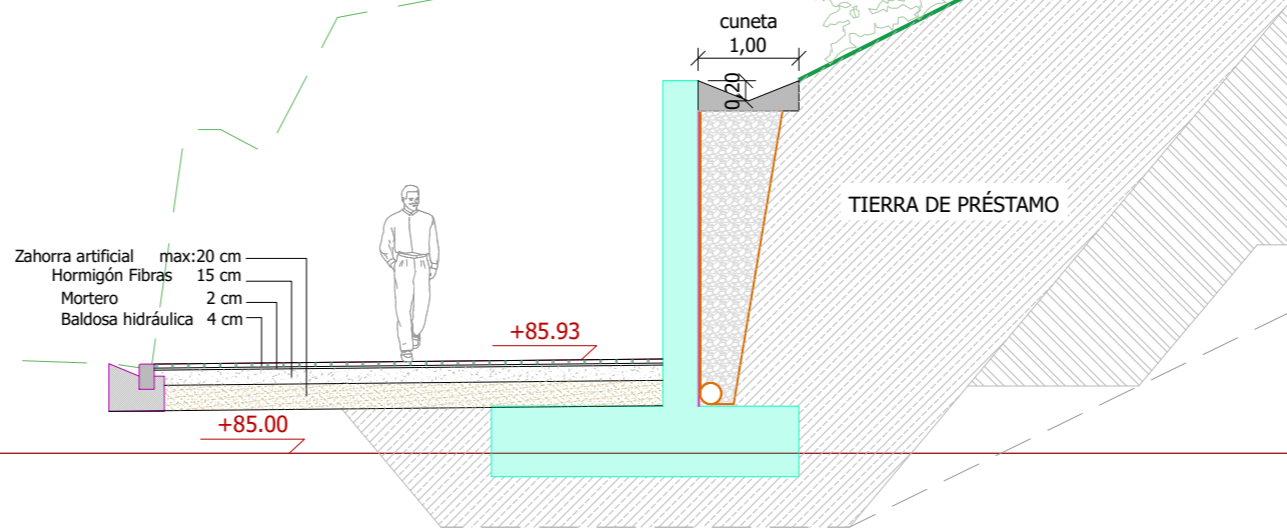
ESK0433a8fd7-450d-4913-b106-30cf9369034f

<p>sustatzailea/ promotor</p> <p>promotor: construcciones sukia eraikuntzak sa</p>	<p>proiektuaren egilea/ autor del proyecto</p> <p>MIGUEL A. OTERO COLEGIADO Nº 10.437</p>	<p>izenburua/ título</p> <p>AU-24 IURRE EREMUA URBANIZATZEKO PROIEKTU ERALTUA. TOLOSA. PROYECTO MODIFICADO DE URBANIZACIÓN DEL ÁMBITO AU- 24 IURRE. TOLOSA.</p>	<p>kokalekua/ situación</p> <p>TOLOSA</p>	<p>data/ fecha</p> <p>2024eko AZAROA NOVIEMBRE 2024</p>	<p>eskala/ escala</p> <p>A3: 1/100 A1: 1/50</p> <p>1:100 0 0.5 1 1.5 2 2.5</p>	<p>Izendapena / Designación</p> <p>SEKZIO TIPOAK SECCIONES TIPO</p>	<p>plano zk/ nº plano</p> <p>04 Hoja 6 de 9</p>
--	---	---	---	---	---	---	---

SECCIONES PARQUE ZONA OESTE



Sección S6
Escala: 1/75



TOLOSAKO UDALA

2025eko urtarrilaren 21ean Gobernu Batzarrak emanako

BEHIN BETIKO ONESPENA

RELLENO TIERRAS

Sección S7
Escala: 1/75



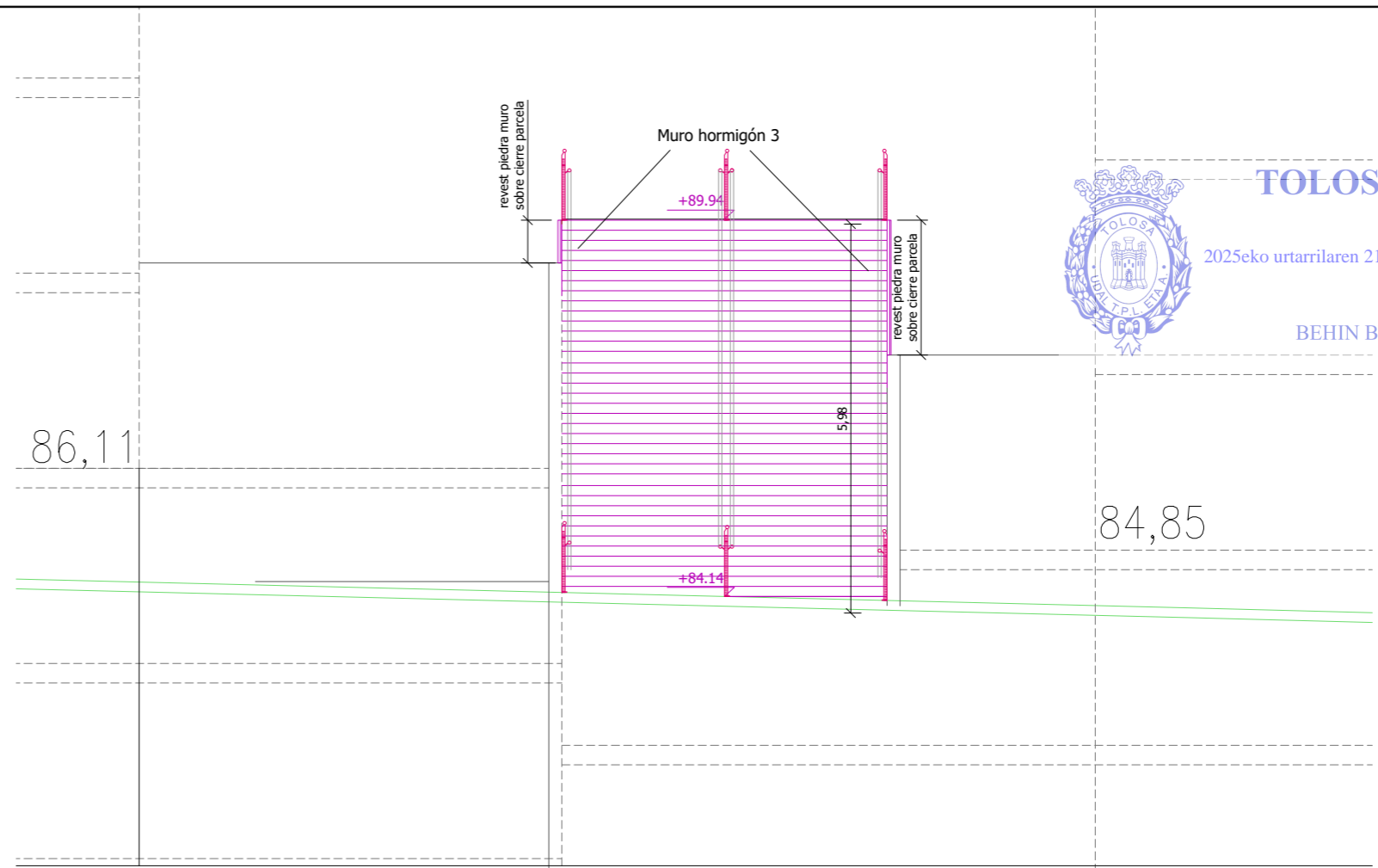
ESKUD33a8fd7-450d-4913-b106-30cf9369034f

sustatzailea/ promotor	proiektuaren egilea/ autor del proyecto	izenburua/ título	kokalekua/ situación	data/ fecha	eskala/ escala	Izendapena / Designación	plano zk/ nº plano
<p>promotor: construcciones sukia eraikuntzak sa</p>	<p>MIGUEL A. OTERO, COLEGIADO Nº 10.437</p>	AU-24 IURRE EREMUA URBANIZATZEKO PROIEKTU ERALTUA. TOLOSA. PROYECTO MODIFICADO DE URBANIZACIÓN DEL ÁMBITO AU- 24 IURRE. TOLOSA.	TOLOSA	2024eko AZAROA NOVIEMBRE 2024	A3: 1/75 A1: 1/37,5 1:75	SEKZIO TIPOAK SECCIONES TIPO	04 Hoja 7 de 9

referencia gidier: 2020-052-PO



ALZADO ESCALERAS VIAL NORTE
Escala: 1/100

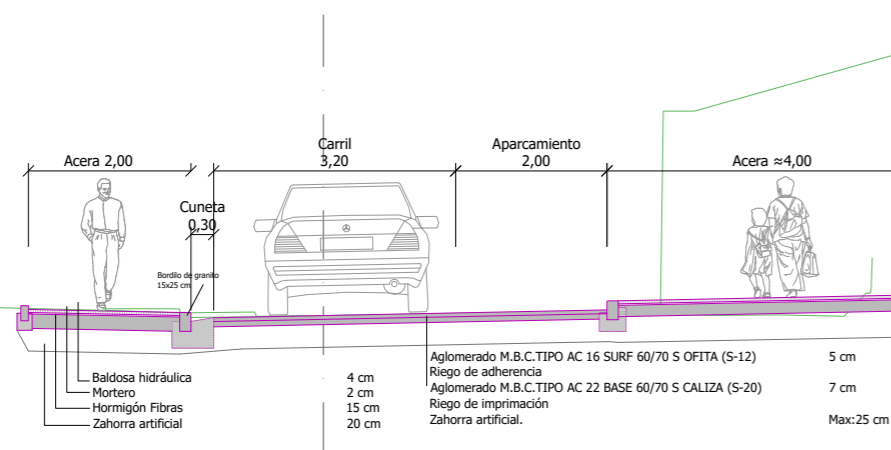


TOLOSAKO UDALA

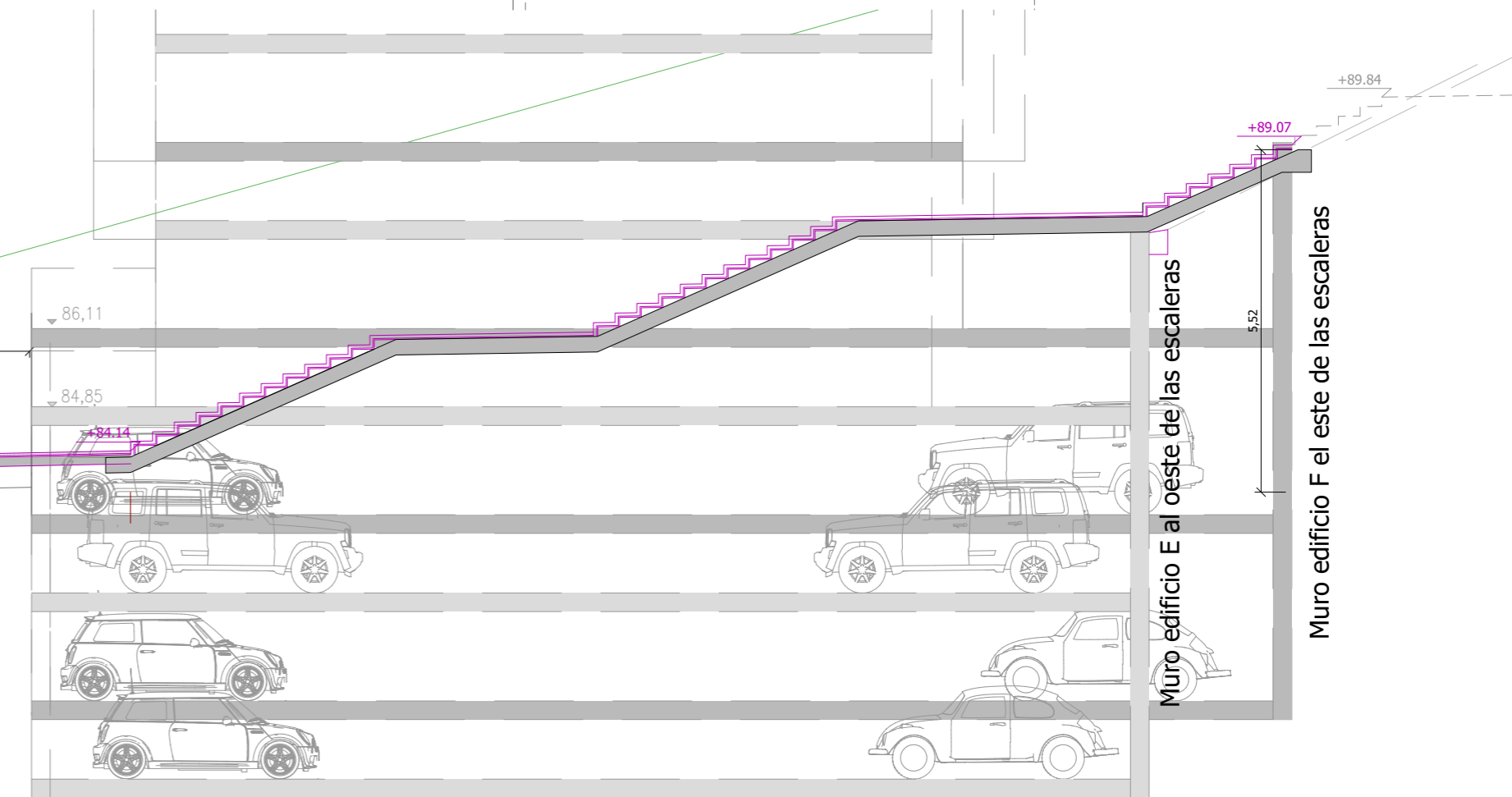
2025eko urtarrilaren 21ean Gobernu Batzarrak eman

BEHIN BETIKO ONESPENA

SE1:SECCIÓN ESCALERAS VIAL NORTE
Escala: 1/100



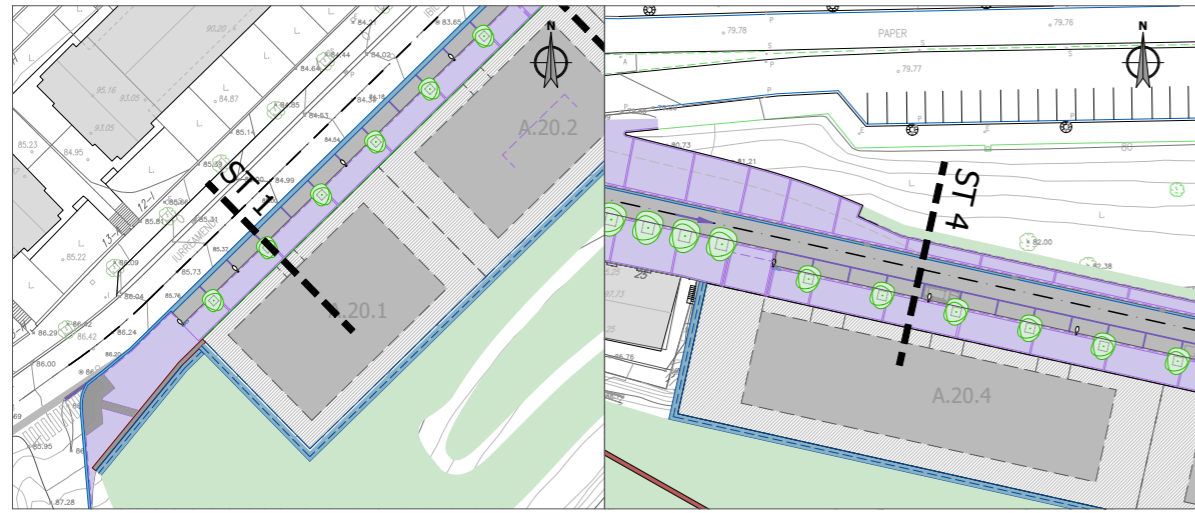
Baldosa hidráulica	4 cm	Aglomerado M.B.C.TIPO AC 16 SURF 60/70 S OFITA (S-12)	5 cm
Mortero	2 cm	Riego de adherencia	7 cm
Hormigón Fibras	15 cm	Aglomerado M.B.C.TIPO AC 22 BASE 60/70 S CALIZA (S-20)	
Zahorra artificial	20 cm	Riego de imprimación	Max:25 cm
		Zahorra artificial.	



ESK033a8fd7-450d-4913-b106-30cf9369034f

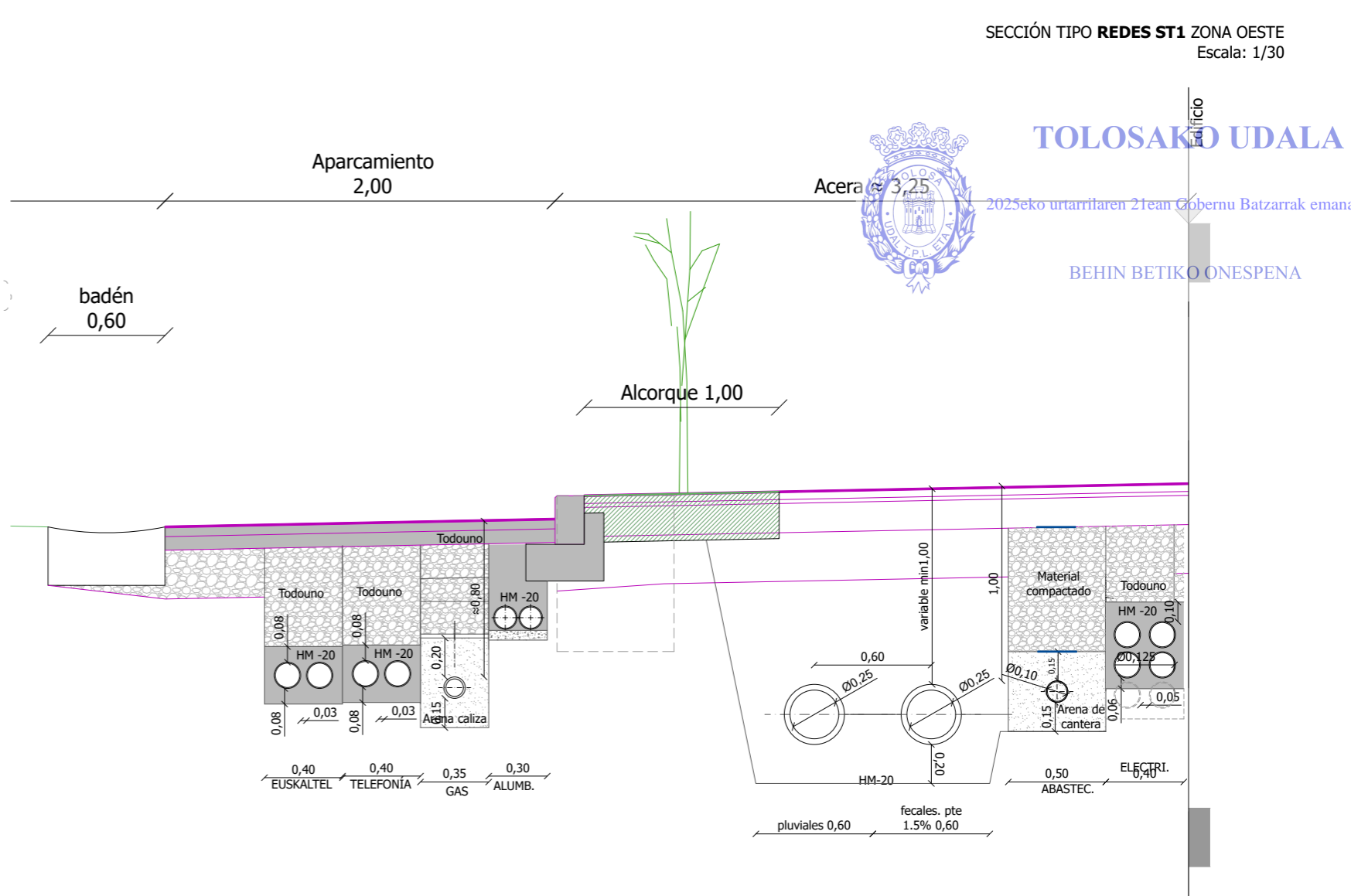
referencia gidier: 2020-052-PO

sustatzailea/promotor	proiektuaren egilea/ autor del proyecto	izenburua/título	kokalekua/situación	data/fecha	eskala/escala	Izendapena / Designación	plano zk/ nº plano
sukia promotor: construcciones sukia eraikuntzak sa	MIGUEL A. OTERO. COLEGIADO Nº 10.437	AU-24 IURRE EREMUA URBANIZATZEKO PROIEKTU ERALTUA. TOLOSA. PROYECTO MODIFICADO DE URBANIZACIÓN DEL ÁMBITO AU- 24 IURRE. TOLOSA.	TOLOSA	2024eko AZAROA NOVIEMBRE 2024	A3: 1/varias A1: 1/varias INDICADAS	SEKZIO TIPOAK SECCIONES TIPO	04 Hoja 8 de 9



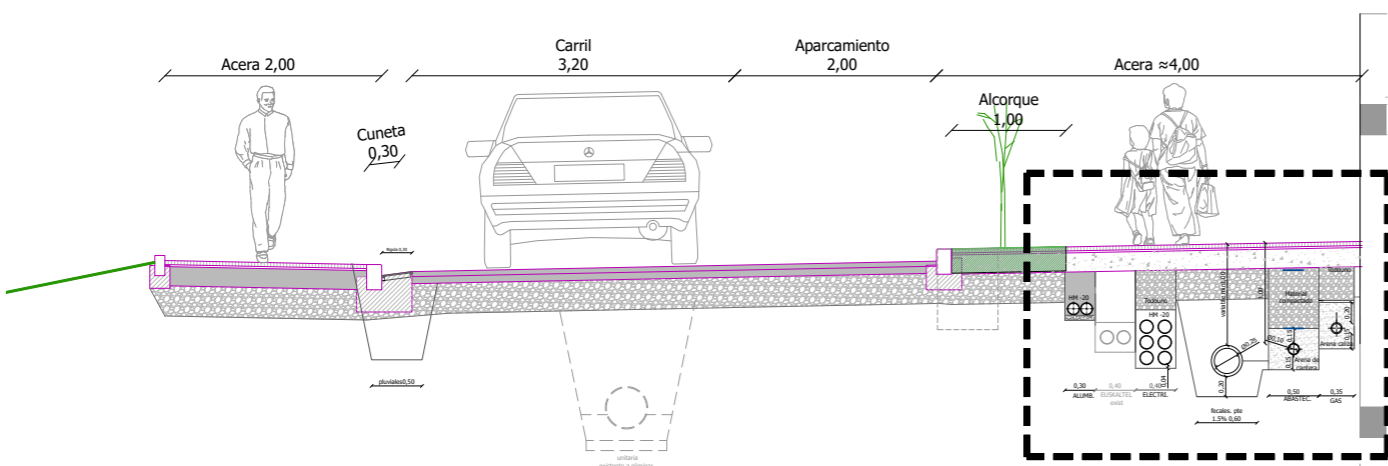
PLANTA - VIAL OESTE
Escala: 1/1000

PLANTA - VIAL NORTE
Escala: 1/1000

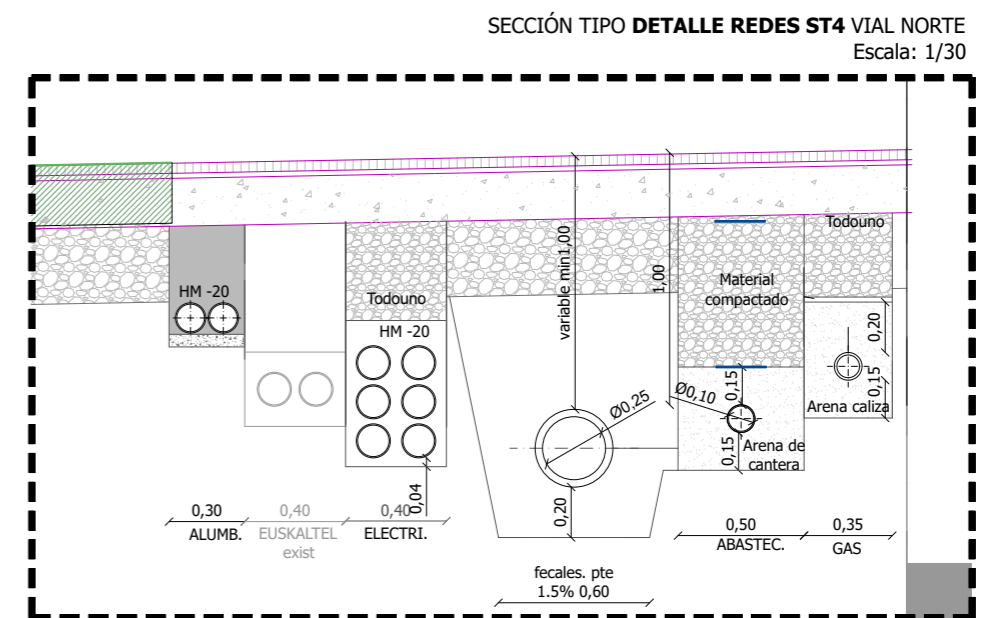


SECCIÓN TIPO REDES ST1 ZONA OESTE
Escala: 1/30

TOLOSA UDALA
2025eko urtarritaren 2tean Gobernu Batzarrak eman
BEHIN BETIKO ONESPENA

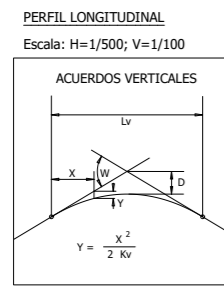



SECCIÓN TIPO REDES ST4 VIAL NORTE
Escala: 1/50



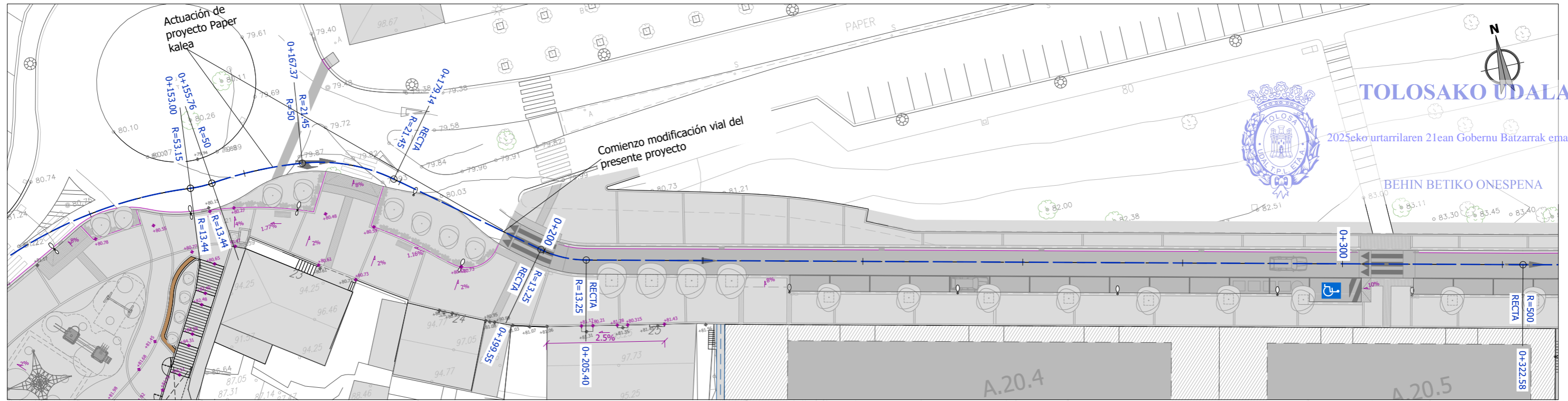
SECCIÓN TIPO DETALLE REDES ST4 VIAL NORTE
Escala: 1/30

ESK033a8fd7-450d-4913-b106-30cf9369034f


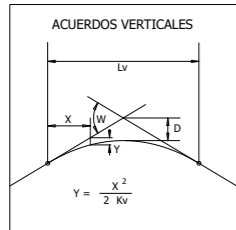


PLANO DE COMPARACION		PK.	0+000	0+013.554	0+107.296
ORDENADAS	RASANTE		86.216	86.133	80.185
	TERRENO		86.22	86.13	80.18
COTAS ROJAS	DESMONTE		0.00	0.00	0.00
	TERRAPLEN		0.00	0.00	0.00
ACUERDOS VERTICALES			0+008.979 86.173	0+012.364 86.040	0+142.001 80.552
DIAGRAMA DE CURVATURAS			0+008.979 86.173	0+012.364 86.040	0+142.001 80.552

RSK0d33a8fd7-450d-4913-b106-30cf9369034f

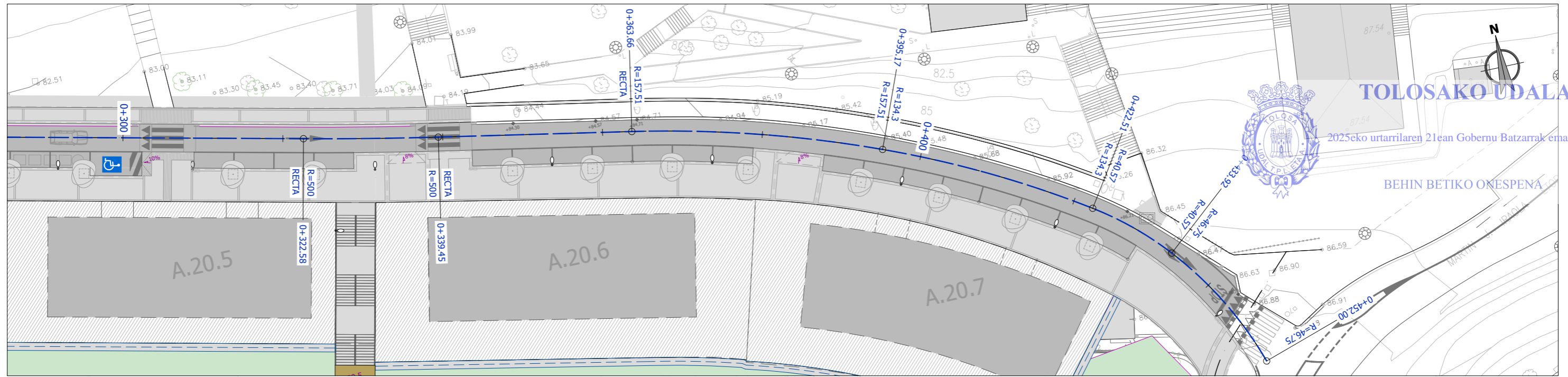


PERFIL LONGITUDINAL
Escala: H=1/500; V=1/100



PLANO DE COMPARACION


		P.K.															
ORDENADAS	RASANTE	80.185	79.975	79.889	80.024	80.356	80.710	81.010	81.293	81.675	82.030	82.290	82.467	82.623	82.780	82.936	83.109
	TERRENO	80.18	79.97	80.07	79.93	80.14	80.56	81.05	81.46	81.82	82.03	82.27	82.53	82.69	82.85	83.01	83.18
COTAS ROJAS	DESMONTE			0.18				0.04	0.17	0.15		0.06	0.07	0.07	0.07	0.08	0.07
	TERRAPLEN	0.00	0.00		-0.10	-0.22	-0.15				-0.00	-0.02					0.00
ACUERDOS VERTICALES		R=53	R=50			R=21											
DIAGRAMA DE CURVATURAS					RECTA			RECTA									
		0+152.996	0+155.759	0+167.375	0+179.145	0+199.547	0+205.401	0+209.982	0+215.836	0+225.868	0+229.982	0+245.821	0+247.384	0+256.363	0+291.030	0+300	0+300



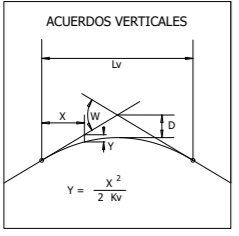
TOLOSA UDALA

2025eko urtarilaren 21ean Gobernu Batzarak eman

BEHIN BETIKO OKESPENA



PERFIL LONGITUDINAL
Escala: H=1/500; V=1/100

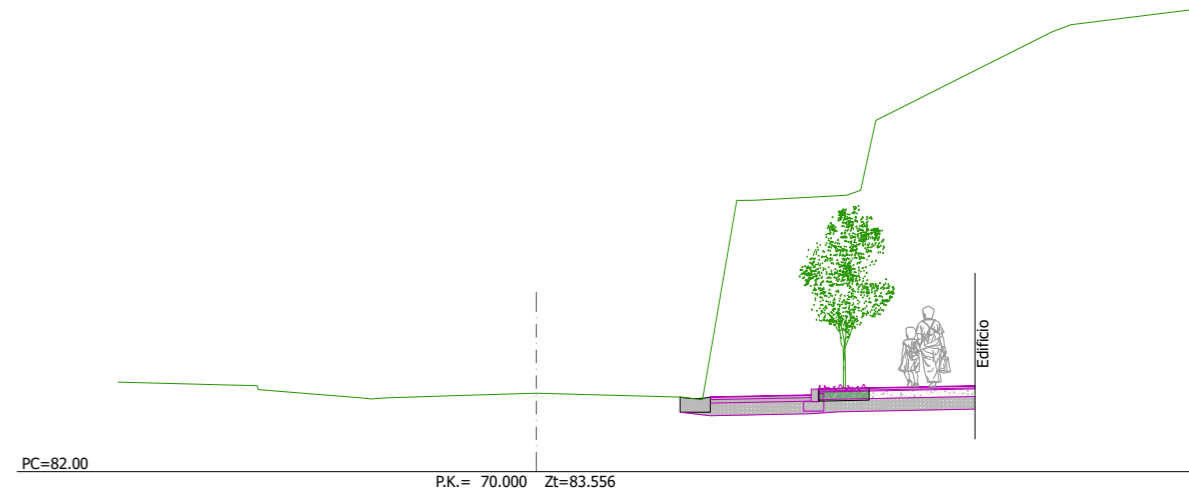
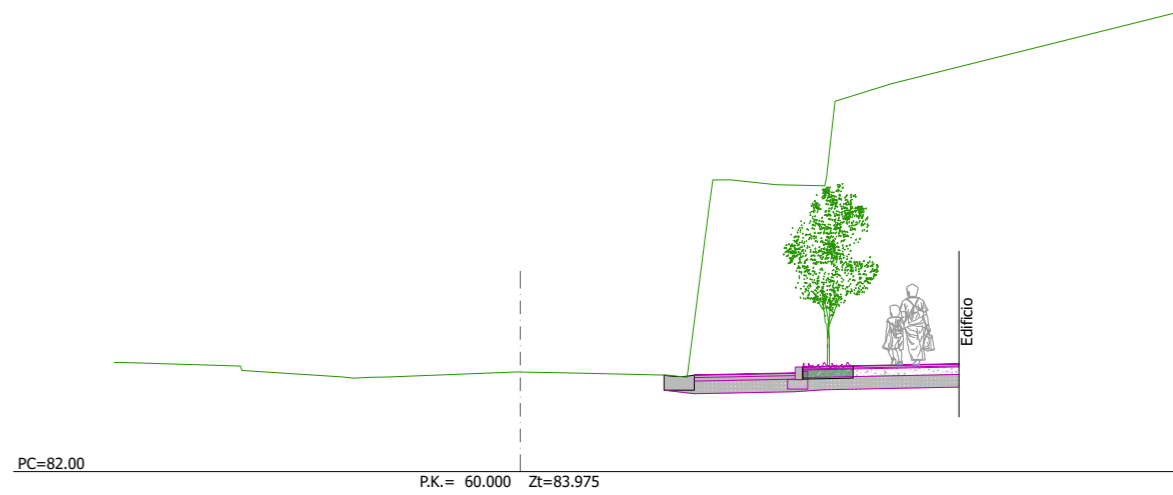
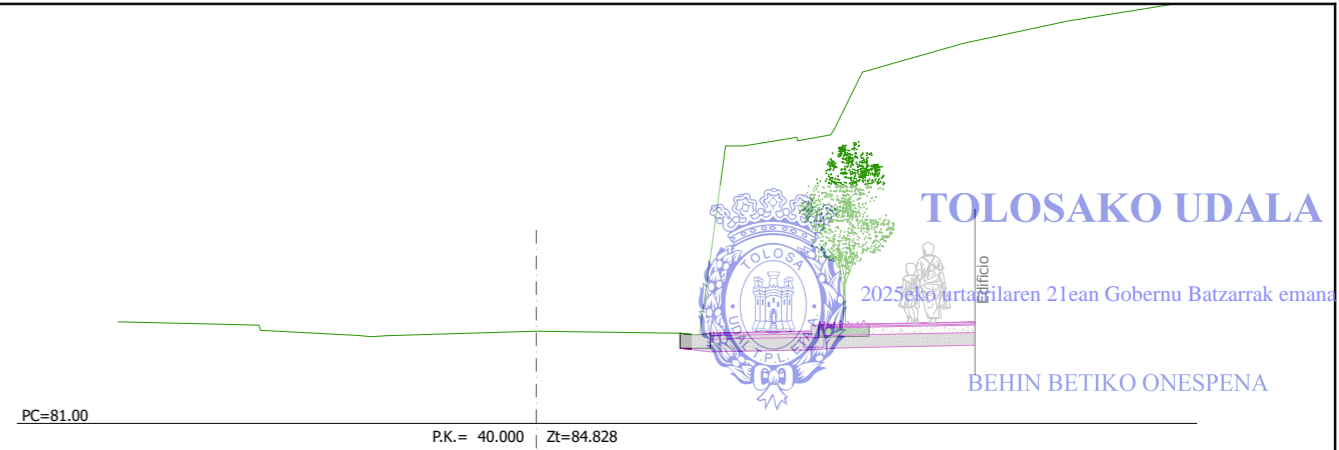
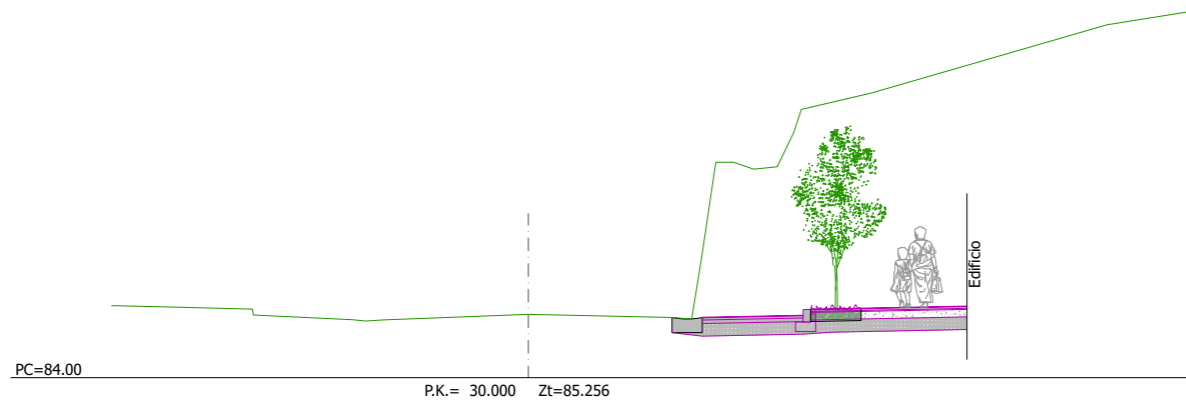
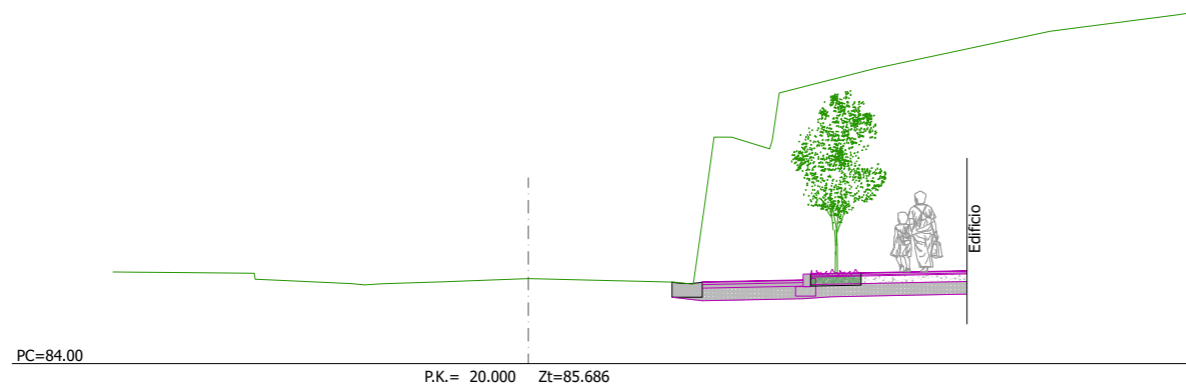
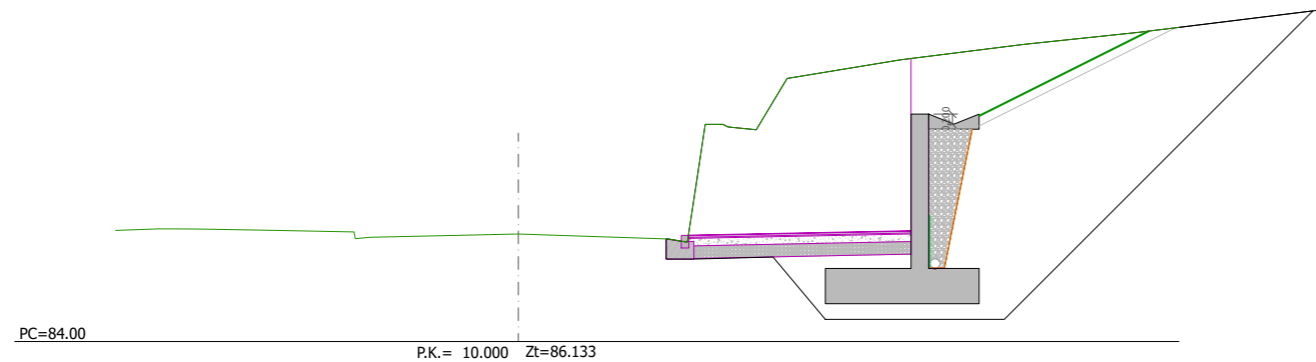
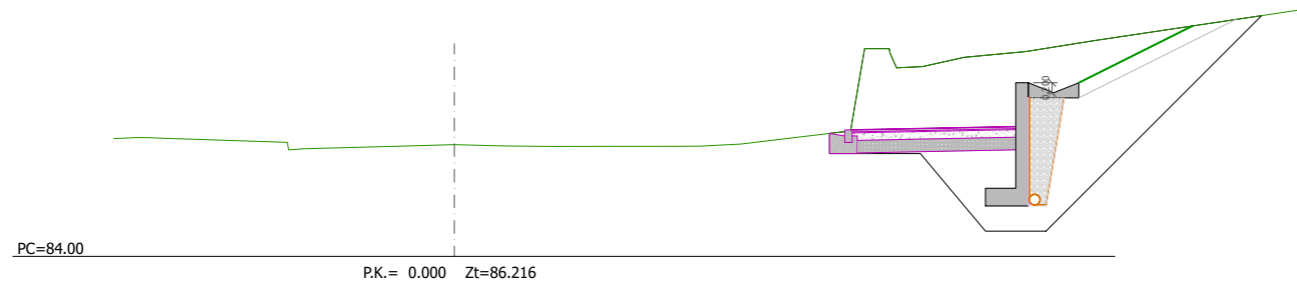


PLANO DE COMPARACION

P.K.		0+300										0+400									
ORDENADAS	RASANTE	83.109	83.322	83.573	83.835	84.098	84.361	84.623	84.872	85.093	85.312	85.540	85.796	86.053	86.327	86.777	87.504	87.564			
	TERRENO	83.18	83.29	83.52	83.83	84.09	84.35	84.62	84.85	85.06	85.25	85.47	85.71	85.98	86.32	86.75	87.53	87.56			
COTAS ROJAS	DESMONTE	0.07						0.00									0.02	0.00			
	TERRAPLEN		-0.04	-0.05	-0.00	-0.01	-0.01		-0.02	-0.04	-0.06	-0.08	-0.07	0.00	0.03						
ACUERDOS VERTICALES			0+317.493 83.507					0+360.895 84.647		0+374.079 84.964				0+425.999 86.207							
DIAGRAMA DE CURVATURAS		RECTA						R=500			R=158			R=134			R=41	R=47			
			0+322.577		0+339.448		0+363.665		0+395.170		0+422.511		0+433.915								

ESK033a8fd7-450d-4913-b106-30cf9369034f

referencia giderr: 2020-052-PO



sustatzalea/promotor	proiektuaren egilea/ autor del proyecto	izenburua/titulo	kokalekua/situación	data/ fecha	eskala/ escala	Izendapena / Designación	plano zk/ nº plano
<p>promotor: construcciones sukia eraikuntzak sa</p>	<p>MIGUEL A. OTERO, COLEGIADO Nº 10.437</p>	AU-24 IURRE EREMUA URBANIZATZEKO PROIEKTU ERALTUA. TOLOSA. PROYECTO MODIFICADO DE URBANIZACIÓN DEL ÁMBITO AU- 24 IURRE. TOLOSA.	TOLOSA	2024eko AZAROA NOVIEMBRE 2024	A3: 1/150 A1: 1/75 1:75	BIDEAREN TRAZADURA. ZEHARKAKO PROFILAK TRAZADO VIAL. PERFILES TRANSVERSALES	05.2 Hoja 1 de 6

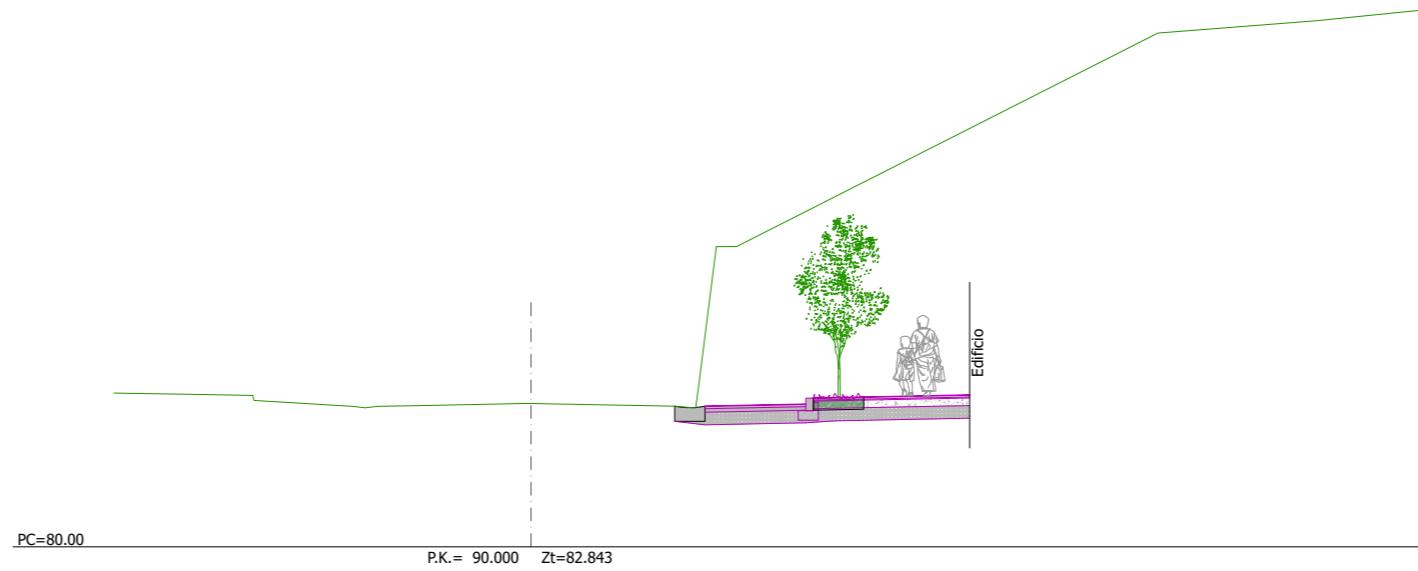
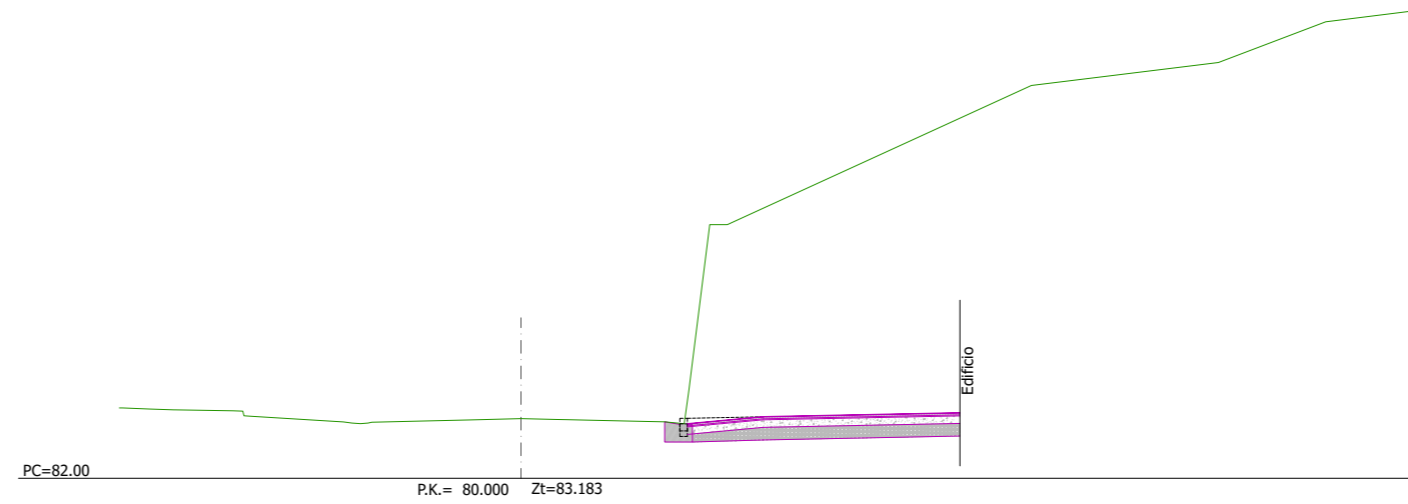
ESKUD33a8fd7-450d-4913-b106-30cf9369034f



TOLOSAKO UDALA

2025eko urtarrilaren 21ean Gobernu Batzarrak eman

BEHIN BETIKO ONESPENA

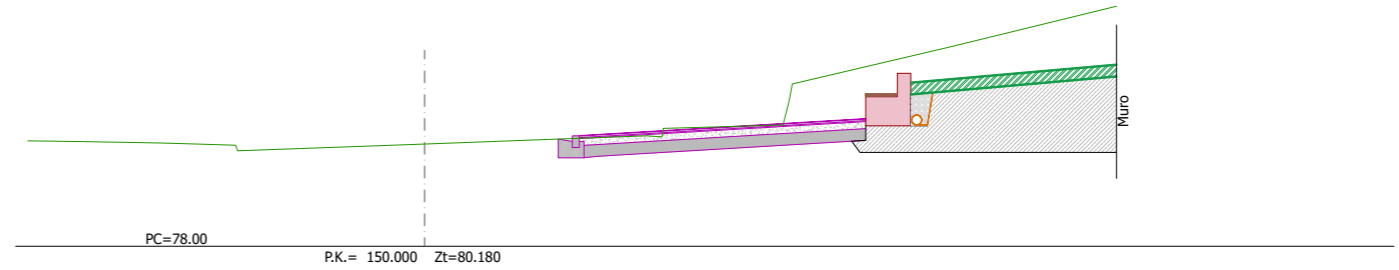
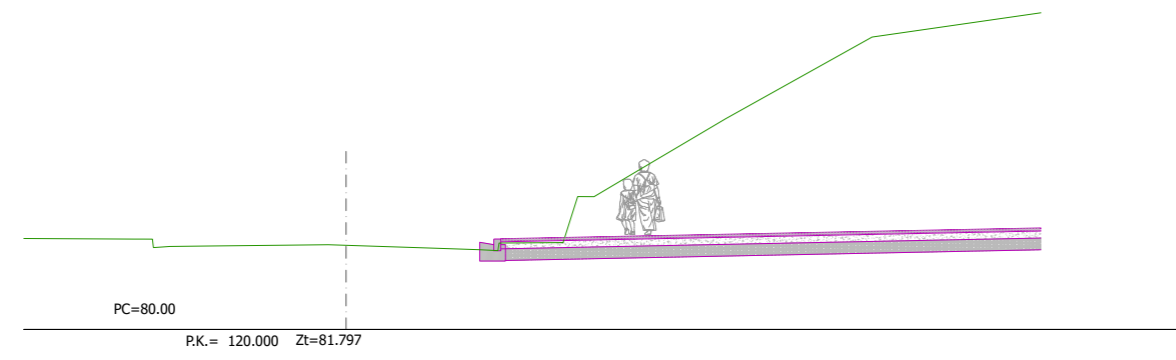
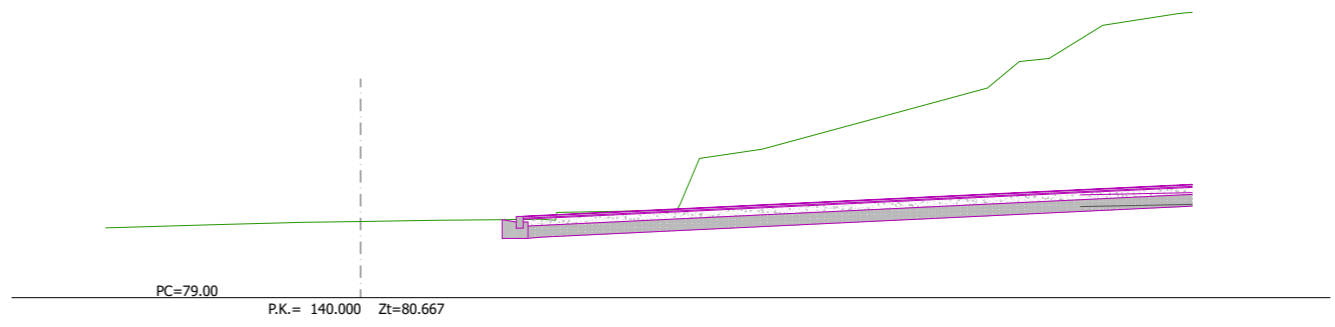
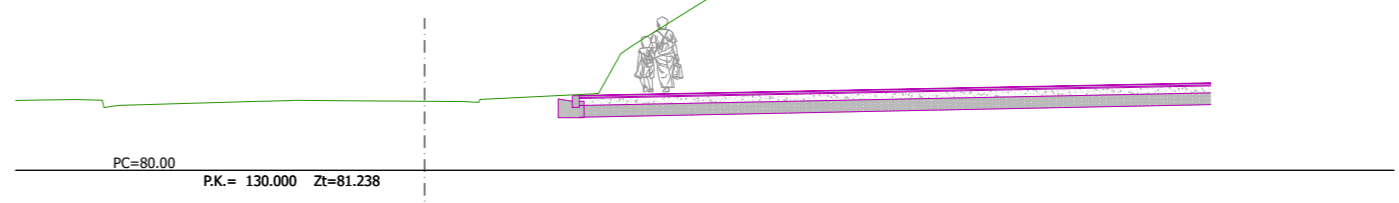
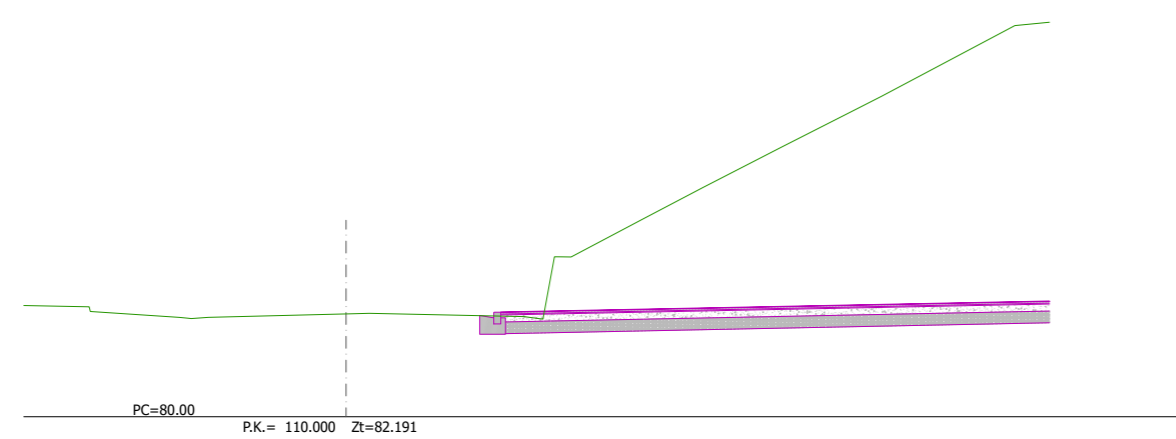


referencia gidier: 2020-052-PO

sustatzaila/promotor	proiektuaren egilea/ autor del proyecto	izenburua/titulo	kokalekua/situación	data/ fecha	eskala/ escala	Izendapena / Designación	plano zk/ nº plano
<p>promotor: construcciones sukia eraikuntzak sa</p>	<p>MIGUEL A. OTERO, COLEGIADO Nº 10.437</p>	<p>AU-24 IURRE EREMUA URBANIZATZEKO PROIEKTU ERALTUA. TOLOSA. PROYECTO MODIFICADO DE URBANIZACIÓN DEL ÁMBITO AU- 24 IURRE. TOLOSA.</p>	<p>TOLOSA</p>	<p>2024eko AZAROA NOVIEMBRE 2024</p>	<p>A3: 1/150 A1: 1/75 1:75 </p>	<p>BIDEAREN TRAZADURA. ZEHARKAKO PROFILAK TRAZADO VIAL. PERFILES TRANSVERSALES</p>	<p>05.2 Hoja 2 de 6</p>



BEHIN BETIKO ONESPENA



referencia giner: 2100-052-PO

sustatzailea/promotor	proiektuaren egilea/ autor del proyecto	izenburua/titulo	kokalekua/situación	data/fecha	eskala/escala	Izendapena / Designación	plano zk/nº plano
<p>promotor: construcciones sukia eraikuntzak sa</p>	<p>MIGUEL A. OTERO, COLEGIADO Nº 10.437</p>	AU-24 IURRE EREMUJA URBANIZATZEKO PROIEKTU ERALTUA. TOLOSA. PROYECTO MODIFICADO DE URBANIZACIÓN DEL ÁMBITO AU- 24 IURRE. TOLOSA.	TOLOSA	2024eko AZAROA NOVIEMBRE 2024	A3: 1/150 A1: 1/75 1:75	BIDEAREN TRAZADURA. ZEHARKAKO PROFILAK TRAZADO VIAL. PERFILES TRANSVERSALES	05.2 Hoja 3 de 6



Sinaduren laburpena / Resumen de firmas

Titulua / Título:

2024H1220001-PLANOAK 1/PLANOAK 1 ()